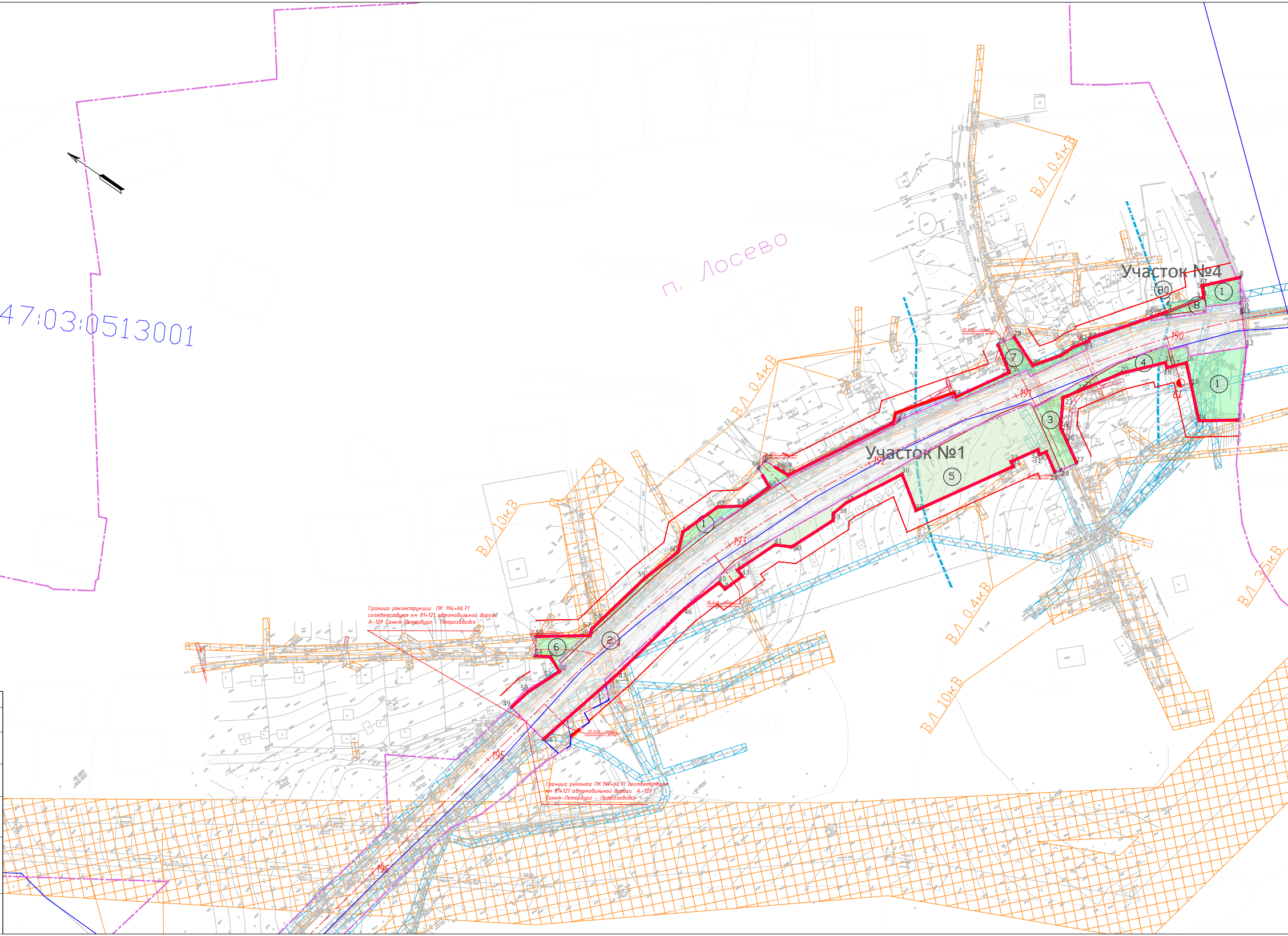
47:03:0513001
п. Лосево
Участок №4
Участок №1
ВЛ 0.4кВ
ВЛ 0.4кВ
ВЛ 0.4кВ
ВЛ 10кВ
ВЛ 10кВ
ВЛ 35кВ
47:03:0513002
47:03:0000000:20382
190
191
192
193
195
196
①
②
③
④
⑤
⑥
⑦
⑧
(80)
Граница реконструкции ПК 194+66.71 соответствует км 81+121 автомобильной дороги А-129 Санкт-Петербург - Петрозаводск
Граница ремонта ПК 194+66.71 соответствует км 81+121 автомобильной дороги А-129 Санкт-Петербург - Петрозаводск
ПК 0+20 - конец строительных работ

Согласовано

Взам.инв.№

Подп. и дата

Инв. № подл.

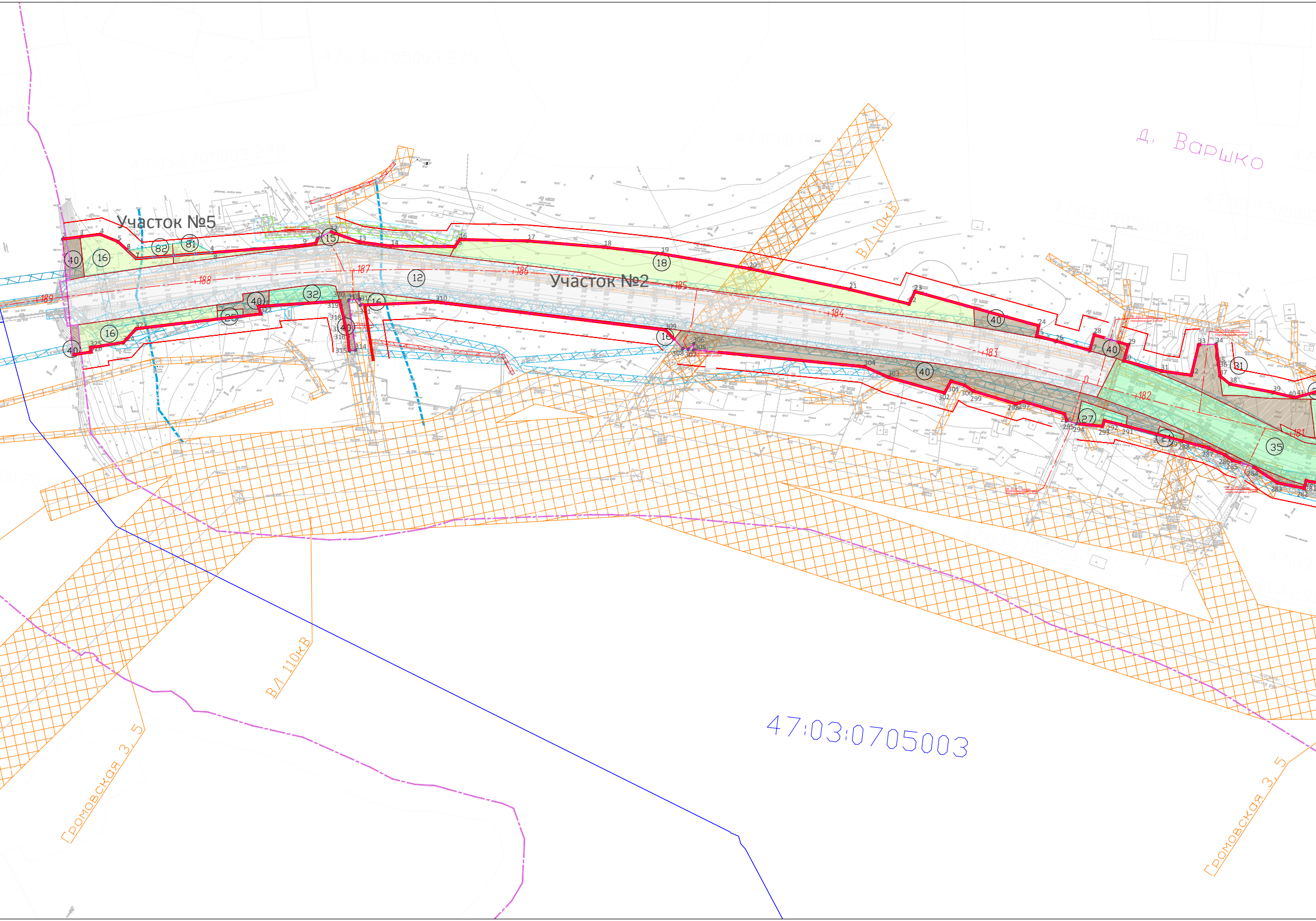
Участок №5
Участок №2
д. Варшко
ВЛ 10кВ
ВЛ 110кВ
Громовская 3, 5
Громовская 3, 5
47:03:0705003
47:03:0705003:273
47:03:0705003:278
189
188
187
186
185
184
183
182
181
40
16
82
81
15
12
18
32
20
40
16
40
27
35
31
21

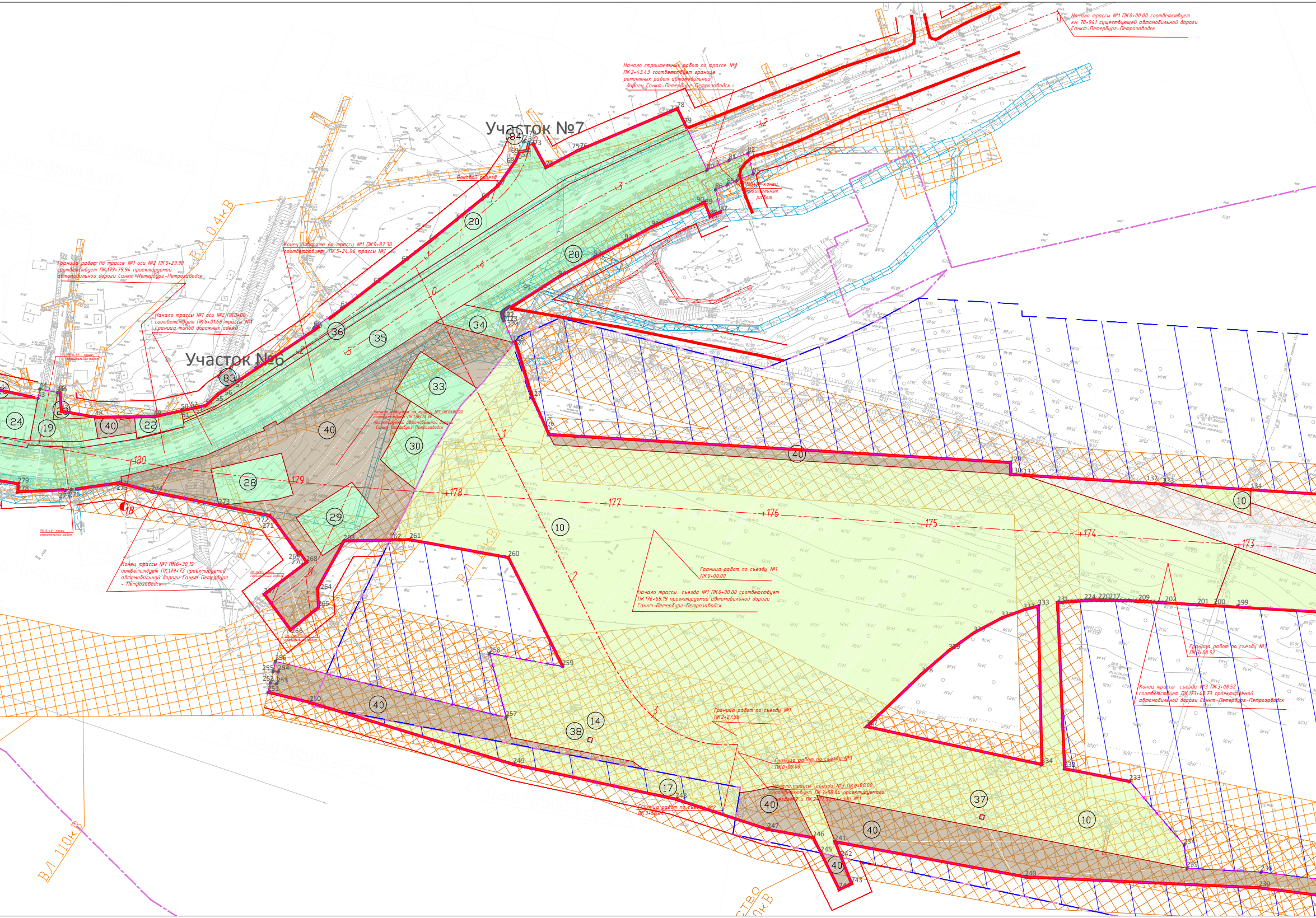
Участок №7
Участок №6
Начало трассы №1 ПК0+00.00 соответствует км 78+941 существующей автомобильной дороги Санкт-Петербург-Петрозаводск
Начало строительных работ по трассе №1 ПК2+43.43 соответствует границе ремонтных работ автомобильной дороги Санкт-Петербург-Петрозаводск
ПК0+77 - конец строительных работ
Боковой подъезд
Конец поворота на трассу №1 ПК0+82.30 соответствует ПК5+24.46 трассы №1
Граница работ по трассе №1 оси №2 ПК0+29.90 соответствует ПК179+79.94 проектируемой автомобильной дороги Санкт-Петербург-Петрозаводск
Начало трассы №1 оси №2 ПК0+00 соответствует ПК6+01.68 трассы №1
Граница типов дорожных одежд
ПК 6+57 - конец строительных работ
Начало поворота на трассу №1 ПК0+00.00 соответствует ПК178+70.76 проектируемой автомобильной дороги Санкт-Петербург-Петрозаводск
Конец трассы №1 ПК6+30.15 соответствует ПК179+73 проектируемой автомобильной дороги Санкт-Петербург - Петрозаводск
Граница работ по съезду №1 ПК0+00.00
Начало трассы съезда №1 ПК0+00.00 соответствует ПК176+68.18 проектируемой автомобильной дороги Санкт-Петербург-Петрозаводск
Граница работ по съезду №1 ПК2+27.96
Граница работ по съезду №3 ПК0+00.00
Начало трассы съезда №3 ПК0+00.00 соответствует ПК3+58.04 проектируемого съезда№2 и ПК2+27.96 съезда №1
Граница работ по съезду №2 ПК3+58.04
Граница работ по съезду №3 ПК3+08.52
Конец трассы съезда №3 ПК3+08.52 соответствует ПК173+43.73 проектируемой автомобильной дороги Санкт-Петербург-Петрозаводск
ВЛ 0.4кВ
ВЛ 110кВ
180
179
178
177
176
175
174
173
84
83
36
35
34
33
30
29
28
24
22
20
19
17
14
10
37
38
40

Условные обозначения:

- Красные линии утвержденные в составе проекта планировки
- Границы образуемых земельных участков необходимых для размещения Объекта на период строительства и эксплуатации
- Границы образуемых земельных участков необходимых для размещения Объекта на период строительства
- Границы изменяемых земельных участков
- Границы смежных земельных участков
- Границы кадастровых кварталов
- Границы населенных пунктов
- Линии отступа от красных линий

47:03:1102003:6 Кадастровый номер земельных участков

N Поворотная точка образуемых земельных участков

Категории земель:

- Земли лесного фонда
- Земли особо охраняемых территорий и объектов
- Земли населенных пунктов
- Земли промышленности, энергетики, транспорта, связи, радиовещания, телевидения, информатики, земли для обеспечения космической деятельности, земли обороны, безопасности и земли иного специального назначения
- Земли сельскохозяйственного назначения
- Категория не установлена

NN Условный номер земельного участка, необходимого для размещения Объекта

Охранные зоны

Существующие	Проектируемые	
▨	▨	Сетей связи
▨	▨	Линии электропередач
▨	▨	Кабелей электрических
	▨	Тепловых сетей
	▨	Водопроводных сетей
	▭	Водоохранная зона, прибрежная защитная полоса
	▨	Проектируемая придорожная полоса

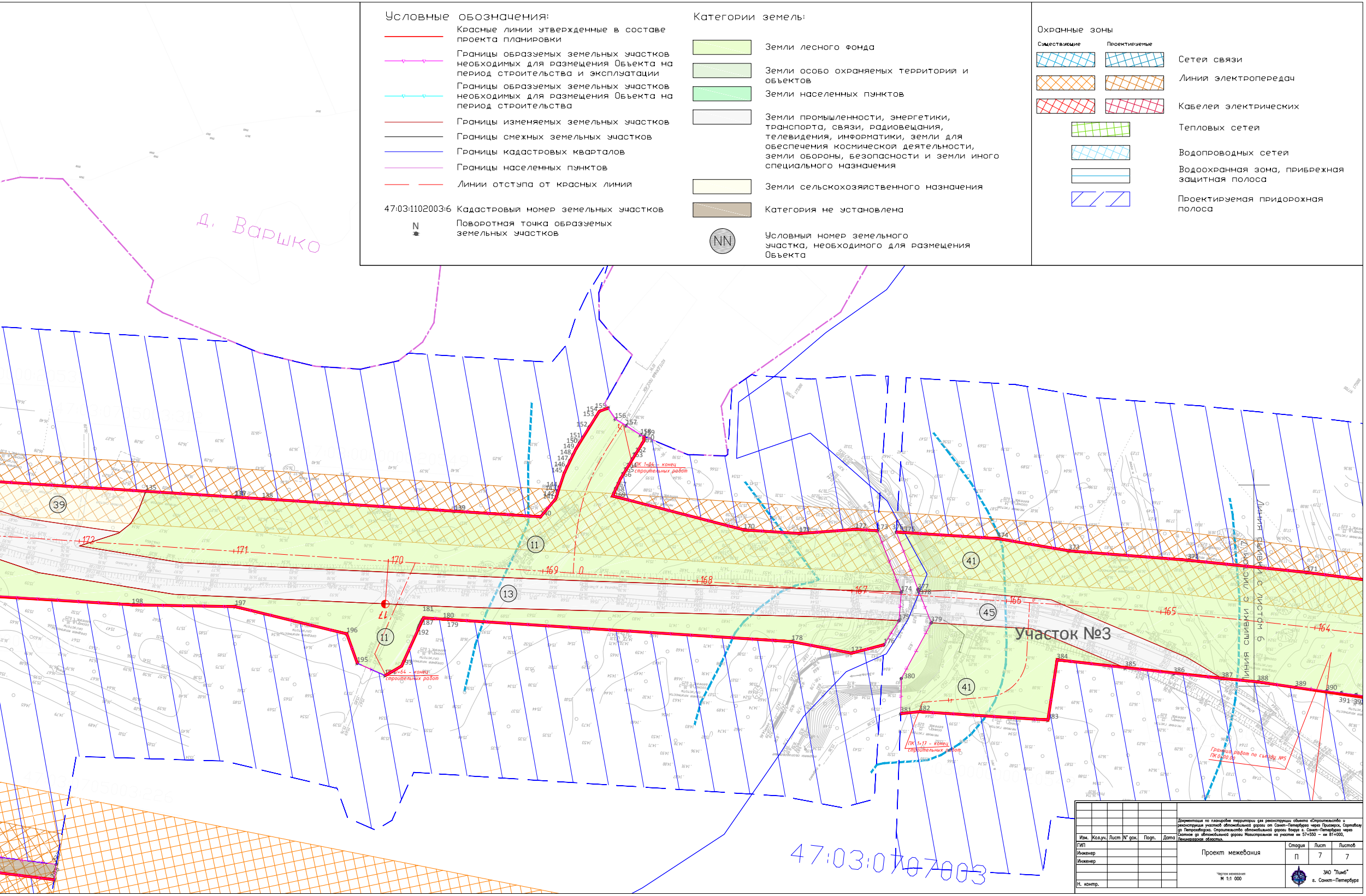
д. Варшко
Участок №3
47:03:0707003
Линия сшивки с листом 6
39
11
13
41
45
ПК 1+04 – конец строительных работ
ПК 0+64 – конец строительных работ
ПК 1+17 – конец строительных работ
Граница работ по съезду №5 ПК 0+00.00
+172
+171
+170
+169
+168
+167
+166
+165
+164

Изм.	Кол.уч.	Лист	N° док.	Подп.	Дата
ГИП					
Инженер					
Инженер					
Н. контр.					

Документация по планировке территории для реконструкции объекта «Строительство и реконструкция участков автомобильной дороги от Санкт-Петербурга через Приозерск, Сортавалу до Петрозаводска. Строительство автомобильной дороги вокруг г. Санкт-Петербурга через Скотное до автомобильной дороги Магистральная на участке км 57+550 – км 81+000, Ленинградская область».

Проект межевания

Стадия	Лист	Листов
П	7	7

Чертеж межевания
М 1:1 000

ЗАО "Лимб"
г. Санкт-Петербург