


РАЗРАБОТАНО

ИП Абдуллин Ринат Хизбуллович




"02" _____ 2020 г.
(дата)

УТВЕРЖДЕНО

Администрация МО Петровское сельское поселение
муниципального образования Приозерский
муниципальный район Ленинградской области




"02" _____ 2020 г.
(дата)

**Схема организации дорожного движения на территории
муниципального образования Петровское сельское поселение
муниципального образования Приозерский
муниципальный район Ленинградской области**

г. Санкт-Петербург

2020 г.

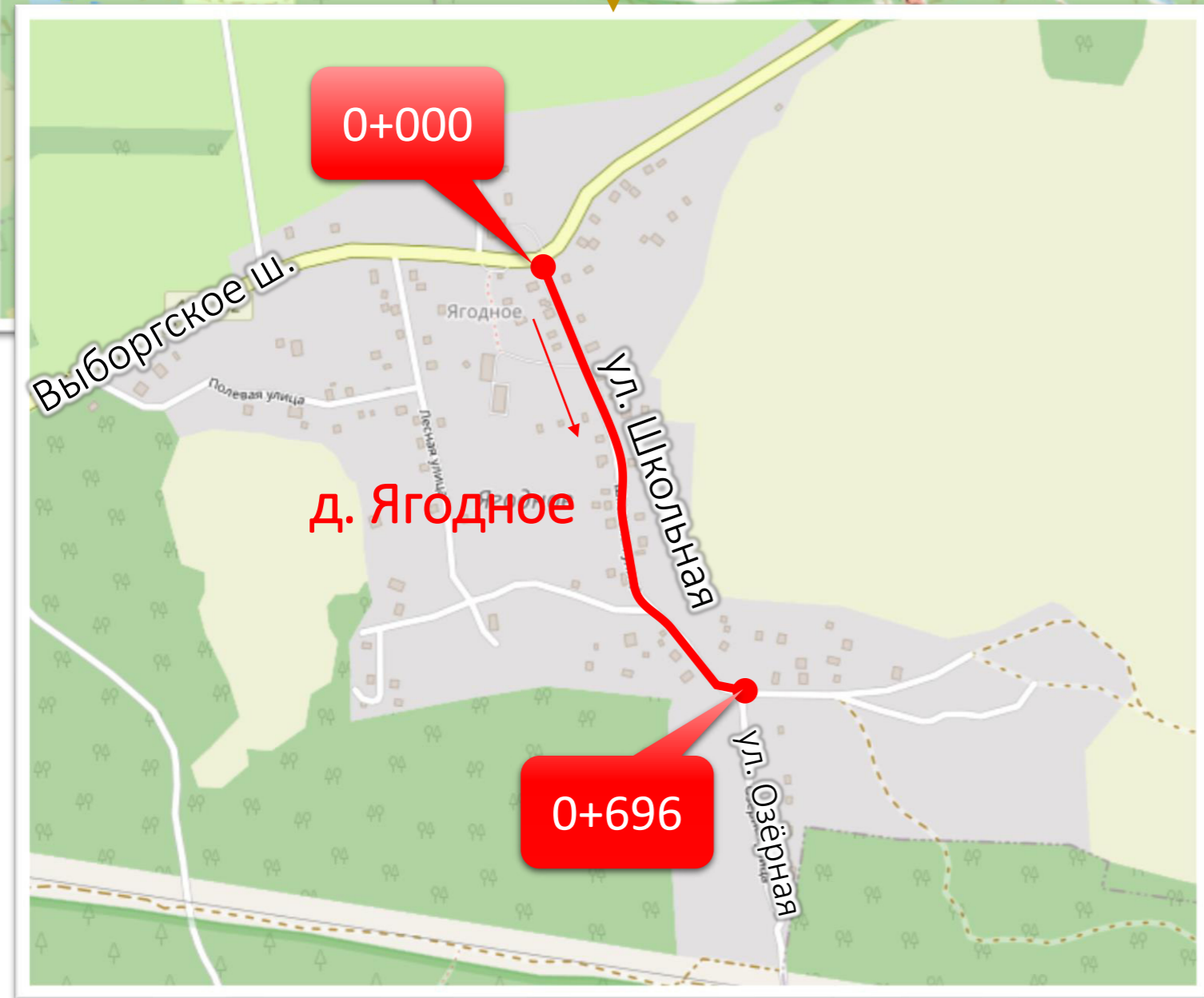
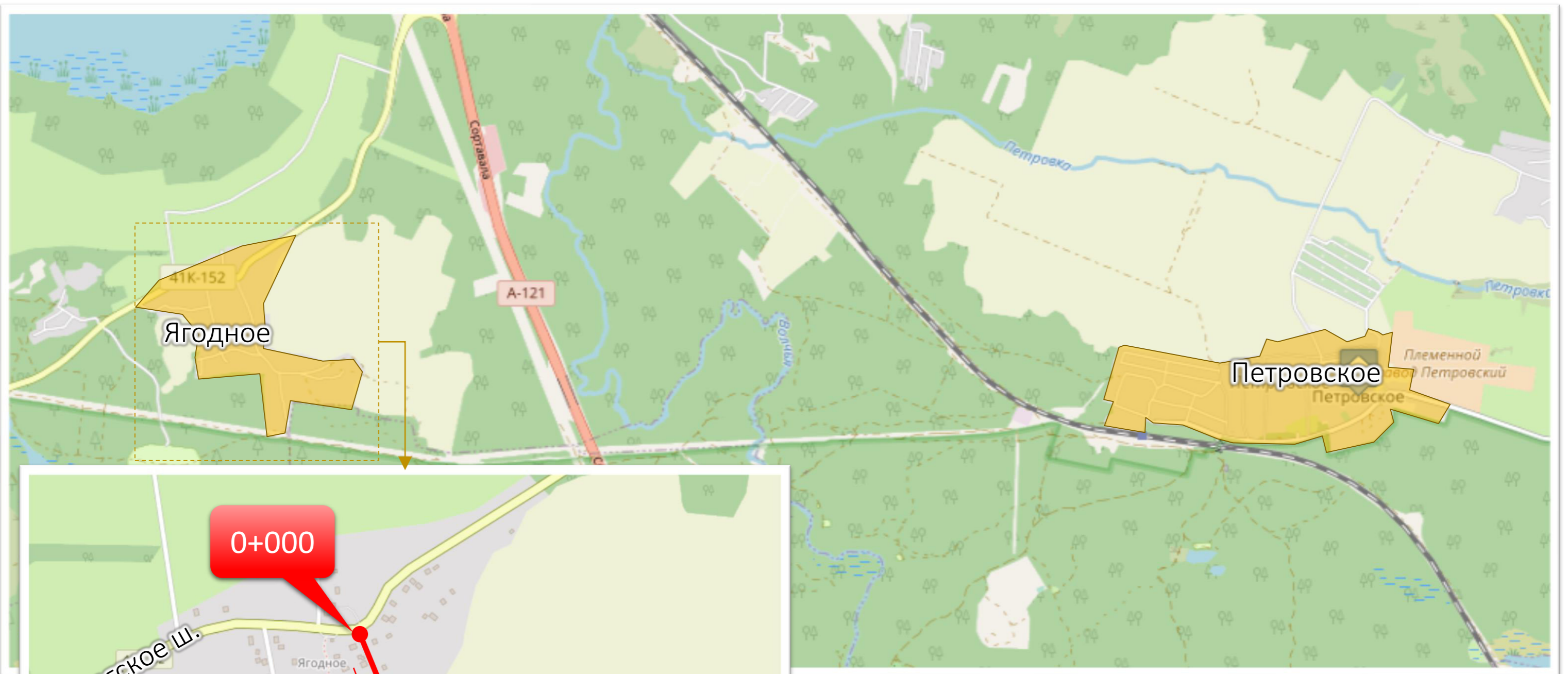



















Схема расстановки технических средств организации дорожного движения на участке ул. Школьная д. Ягодное Петровского сельского поселения, Приозерского района, Ленинградской области

УСЛОВНЫЕ ОБОЗНАЧЕНИЯ ЭЛЕМЕНТОВ ОБУСТРОЙСТВА ДОРОГИ

ОБОЗНАЧЕНИЕ	НАИМЕНОВАНИЕ
	знаки, устанавливаемые сбоку от проезжей части
	знаки, устанавливаемые над проезжей частью
	знаки, устанавливаемые на столбе
	светофор транспортный на прямой опоре
	светофор транспортный на растяжке
	светофор транспортный на консольной опоре
	светофор пешеходный на прямой опоре
	дорожное ограждение металлическое
	начальные и конечные участки металлического дорожного ограждения
	дорожное ограждение железобетонное
	пешеходное ограждение
	мост, путепровод
	водопропускная труба
	направляющие устройства (сигнальные столбики)
	дорожное ограждение тросовое
	опора освещения с одиночным светильником
	опора без светильника


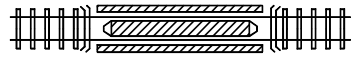


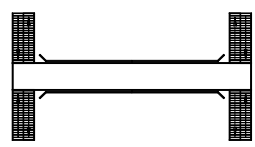




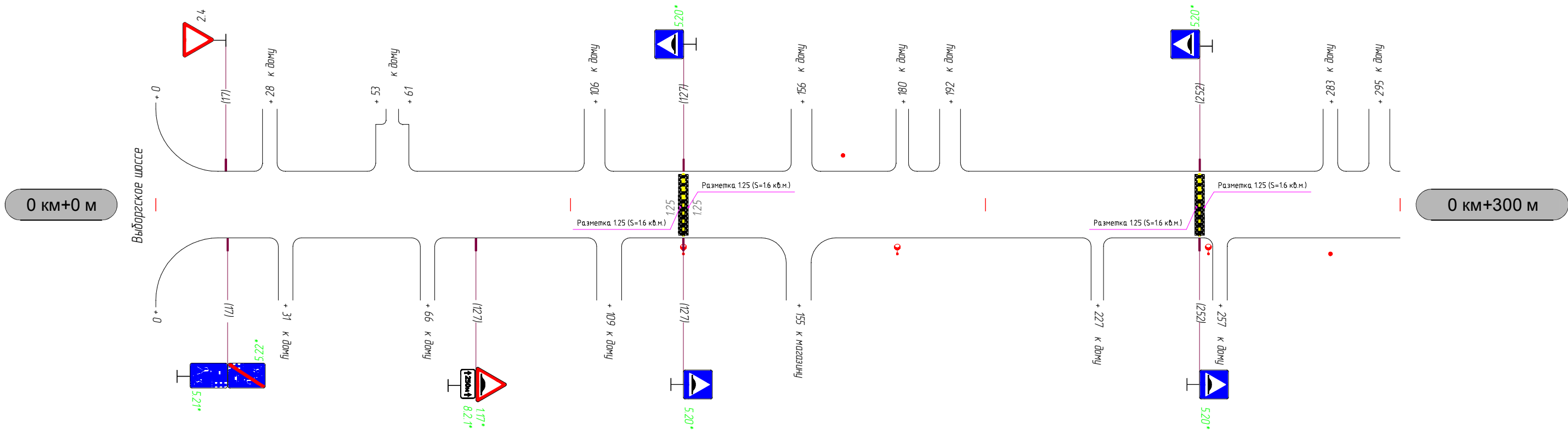
ОБОЗНАЧЕНИЕ	НАИМЕНОВАНИЕ
	бордюр
	однопутная железная дорога
	многопутная железная дорога
	шлагбаум
	пешеходный переход в разных уровнях
	пешеходная дорога
	искусственная дорожная неровность
	кабель, прокладываемый по воздуху
	кабель, прокладываемый под землей
<p>Примечание: Технические средства организации движения и элементы обустройства дороги, которые требуется установить дополнительно, обозначаются зеленым цветом.</p>	

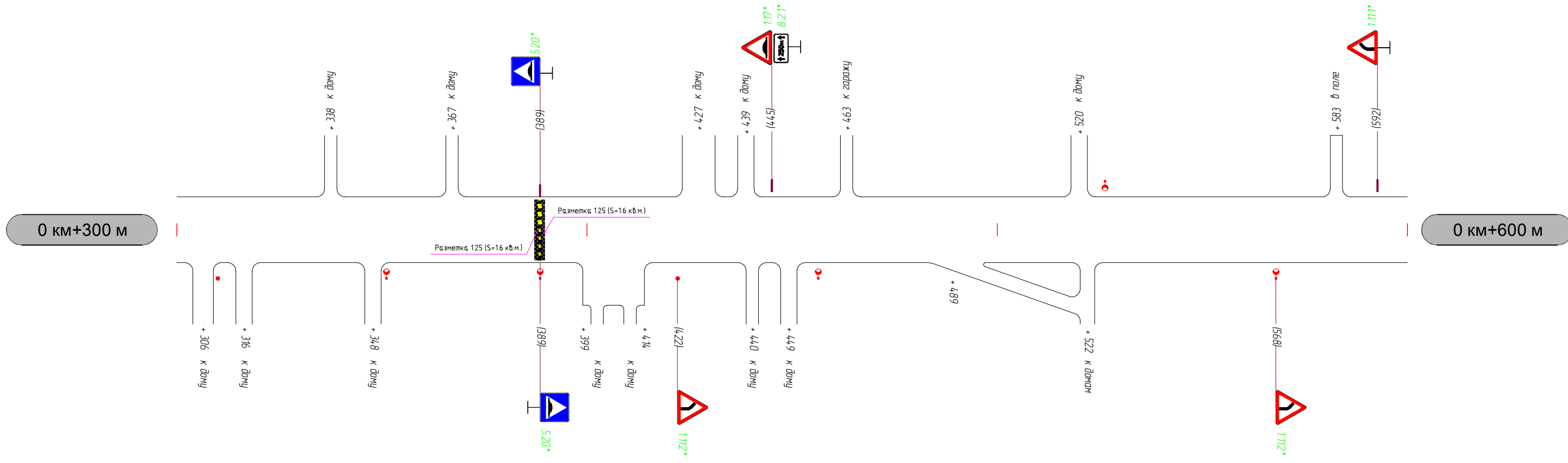
Схема расстановки ТСОДД
на полное развитие

Горизонтальная дорожная разметка	3-я от осевой	
	2-я от осевой	
	1-я от осевой	
	Тротуары слева	
Дорожные ограждения и направляющие устройства		
Дорожные ограждения и направляющие устройства по осевой		



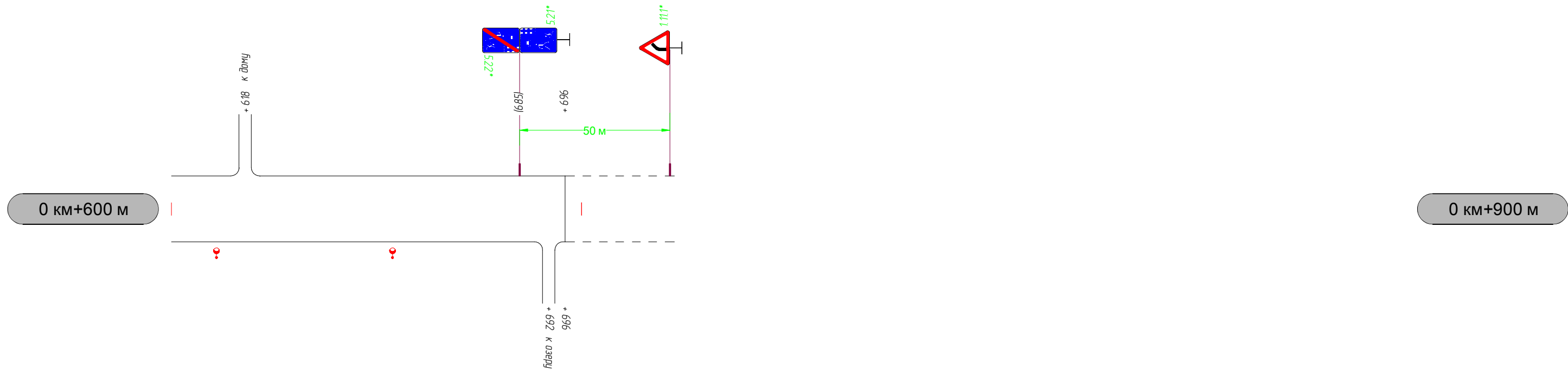
Горизонтальная дорожная разметка	Осевая линия	
	1-я от осевой	
	2-я от осевой	
	3-я от осевой	
Дорожные ограждения и направляющие устройства		
Тротуары справа		

Горизонтальная дорожная разметка	Тротуары слева	
	Дорожные ограждения и направляющие устройства	
	Дорожные ограждения и направляющие устройства по осевой	
	3-я от осевой	
	2-я от осевой	
	1-я от осевой	



Горизонтальная дорожная разметка	Осевая линия	
	1-я от осевой	
	2-я от осевой	
	3-я от осевой	
Дорожные ограждения и направляющие устройства		
Тротуары справа		

Тротуары слева		
Дорожные ограждения и направляющие устройства		
Дорожные ограждения и направляющие устройства по осевой		
Горизонтальная дорожная разметка	3-я от осевой	
	2-я от осевой	
	1-я от осевой	



Горизонтальная дорожная разметка	Осевая линия	
	1-я от осевой	
	2-я от осевой	
	3-я от осевой	
Дорожные ограждения и направляющие устройства		
Тротуары справа		

Спецификация элементов ОДД: ул. Школьная, д. Ягодное**1-я очередь**

№ п/п	Наименование работ	Единицы измерения	Всего	Примечание
Материалы				
1.	Стойки для дорожных знаков $\varnothing=76\text{мм}$	шт.	11	
2.	Ж/б фундамент	шт.	11	
3.	Искусственная дорожная неровность	шт.	3	L=4 м.
Светоотражающие дорожные знаки				
4.	Знак с/о 1.11	шт.	2	
5.	Знак с/о 1.12	шт.	2	
6.	Знак с/о 1.17	шт.	2	
7.	Знак с/о 2.4	шт.	1	
8.	Знак с/о 5.20	шт.	6	
9.	Знак с/о 5.21	шт.	2	
10.	Знак с/о 5.22	шт.	2	
11.	Знак с/о 8.2.1	шт.	2	
Дорожная разметка				
12.	Разметка 1.25	кв.м.	9.6	

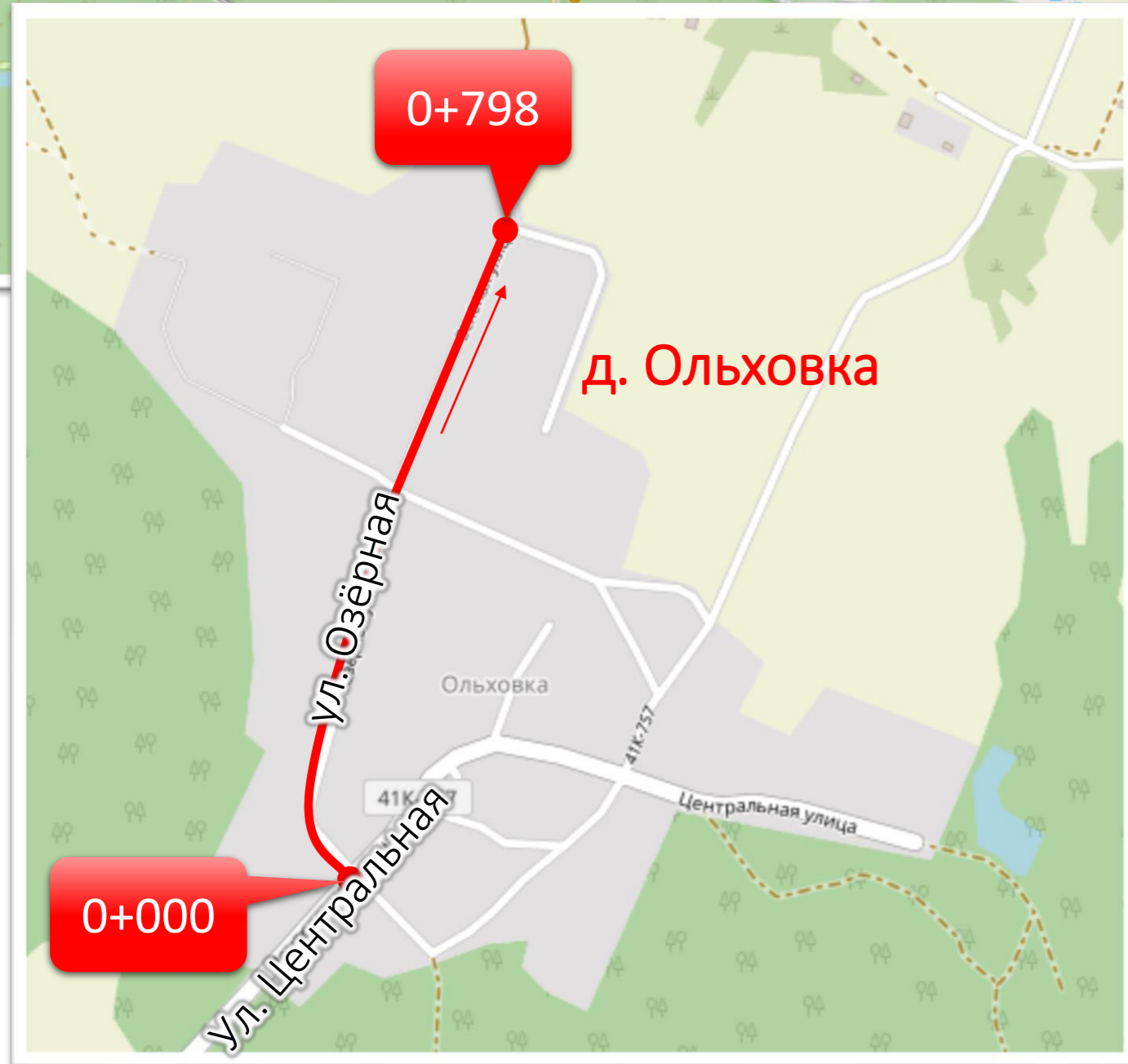
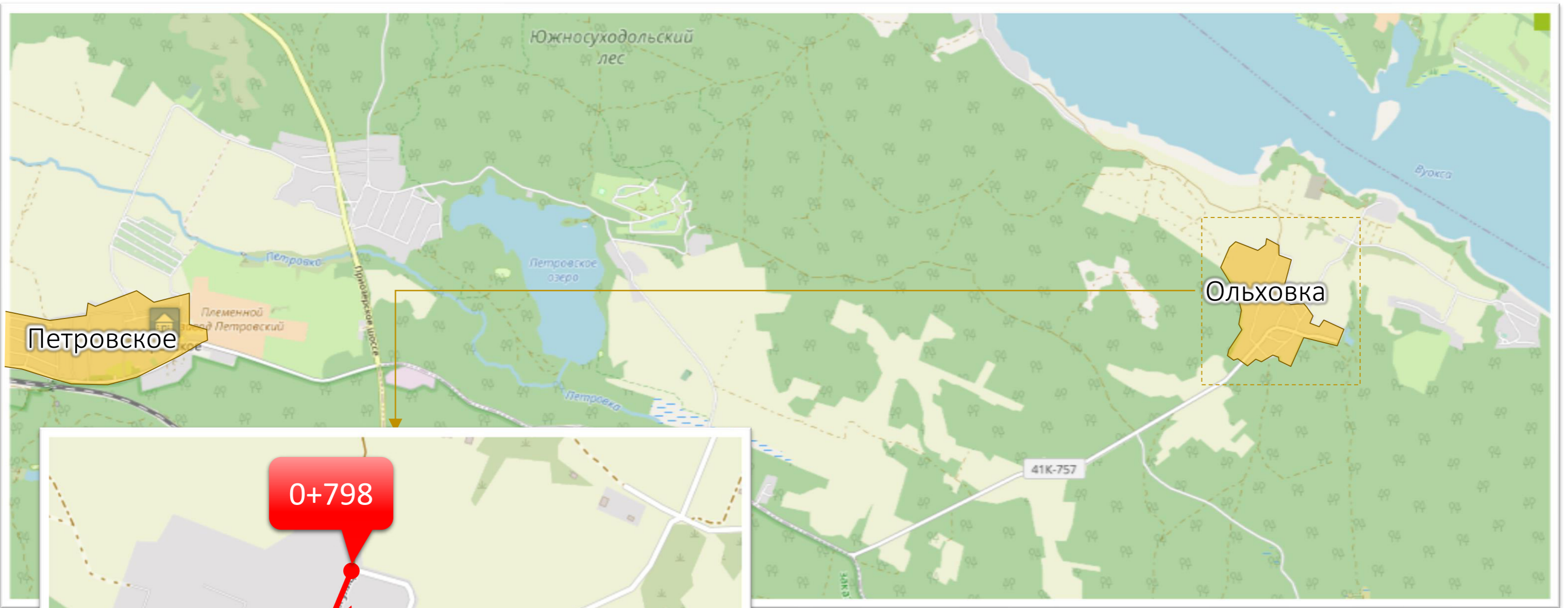



















Схема расстановки технических средств организации дорожного движения на ул. Озёрная д. Ольховка Петровского сельского поселения, Приозерского района, Ленинградской области

УСЛОВНЫЕ ОБОЗНАЧЕНИЯ ЭЛЕМЕНТОВ ОБУСТРОЙСТВА ДОРОГИ

ОБОЗНАЧЕНИЕ	НАИМЕНОВАНИЕ
	знаки, устанавливаемые сбоку от проезжей части
	знаки, устанавливаемые над проезжей частью
	знаки, устанавливаемые на столбе
	светофор транспортный на прямой опоре
	светофор транспортный на растяжке
	светофор транспортный на консольной опоре
	светофор пешеходный на прямой опоре
	дорожное ограждение металлическое
	начальные и конечные участки металлического дорожного ограждения
	дорожное ограждение железобетонное
	пешеходное ограждение
	мост, путепровод
	водопропускная труба
	направляющие устройства (сигнальные столбики)
	дорожное ограждение тросовое
	опора освещения с одиночным светильником
	опора без светильника


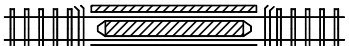


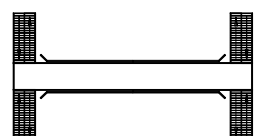




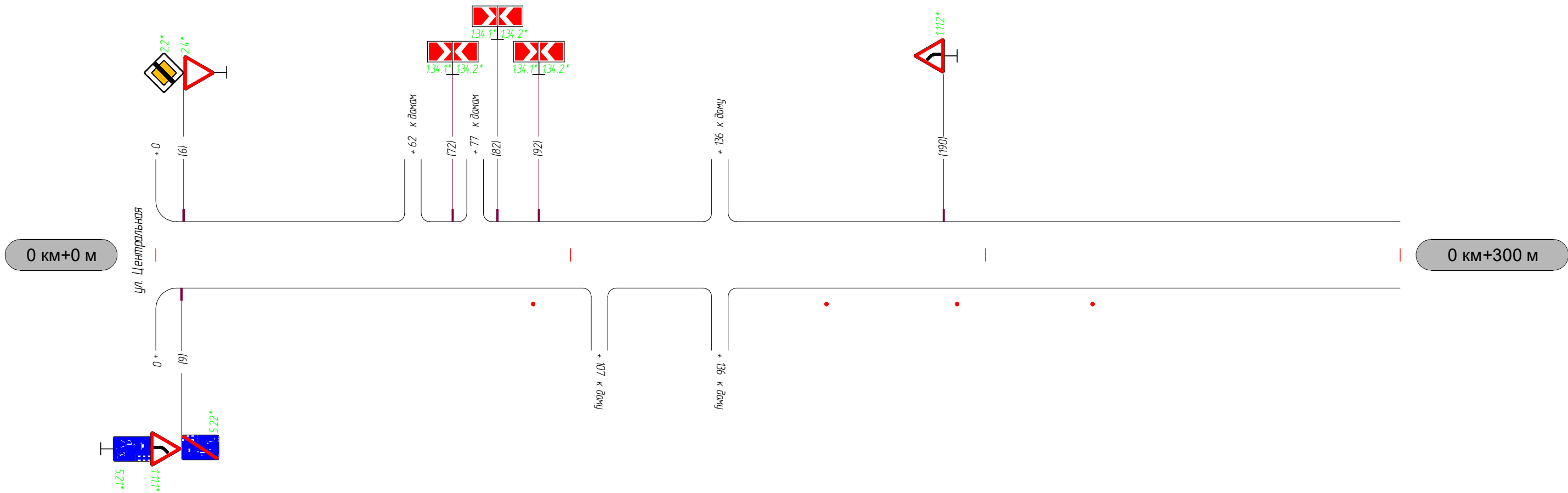
ОБОЗНАЧЕНИЕ	НАИМЕНОВАНИЕ
	бордюр
	однопутная железная дорога
	многопутная железная дорога
	шлагбаум
	пешеходный переход в разных уровнях
	пешеходная дорога
	искусственная дорожная неровность
	кабель, прокладываемый по воздуху
	кабель, прокладываемый под землей
<p>Примечание: Технические средства организации движения и элементы обустройства дороги, которые требуется установить дополнительно, обозначаются зеленым цветом.</p>	

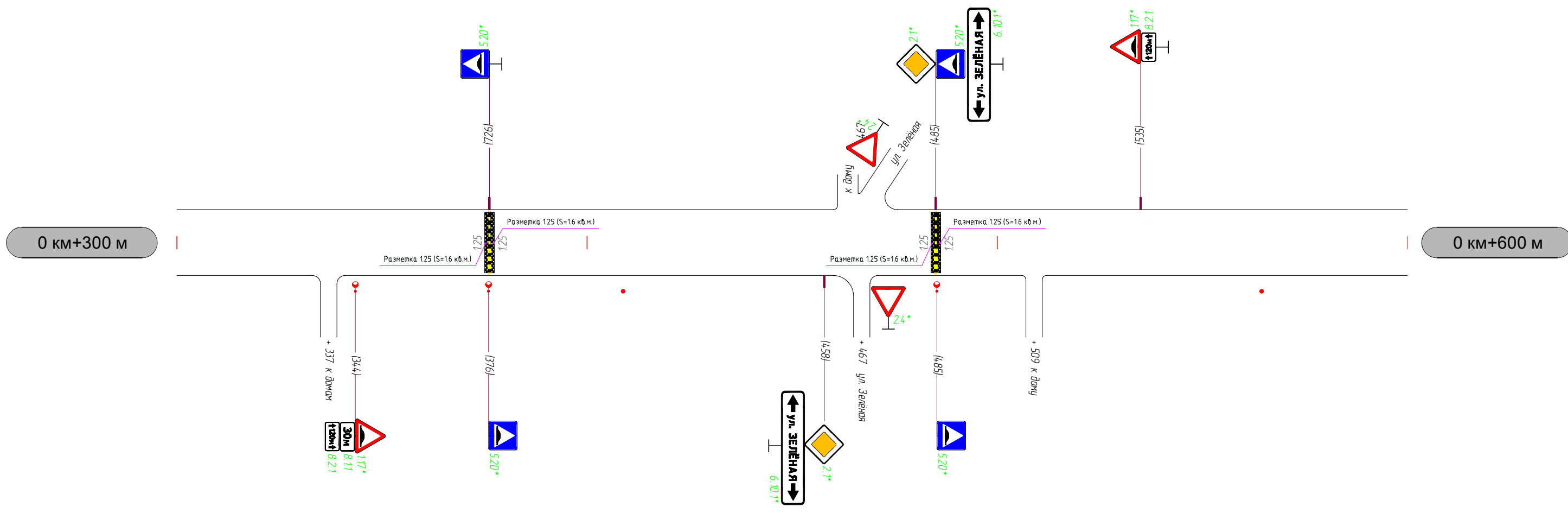
Схема расстановки ТСОДД
на полное развитие

Тротуары слева		
Дорожные ограждения и направляющие устройства		
Дорожные ограждения и направляющие устройства по осевой		
Горизонтальная дорожная разметка	3-я от осевой	
	2-я от осевой	
	1-я от осевой	



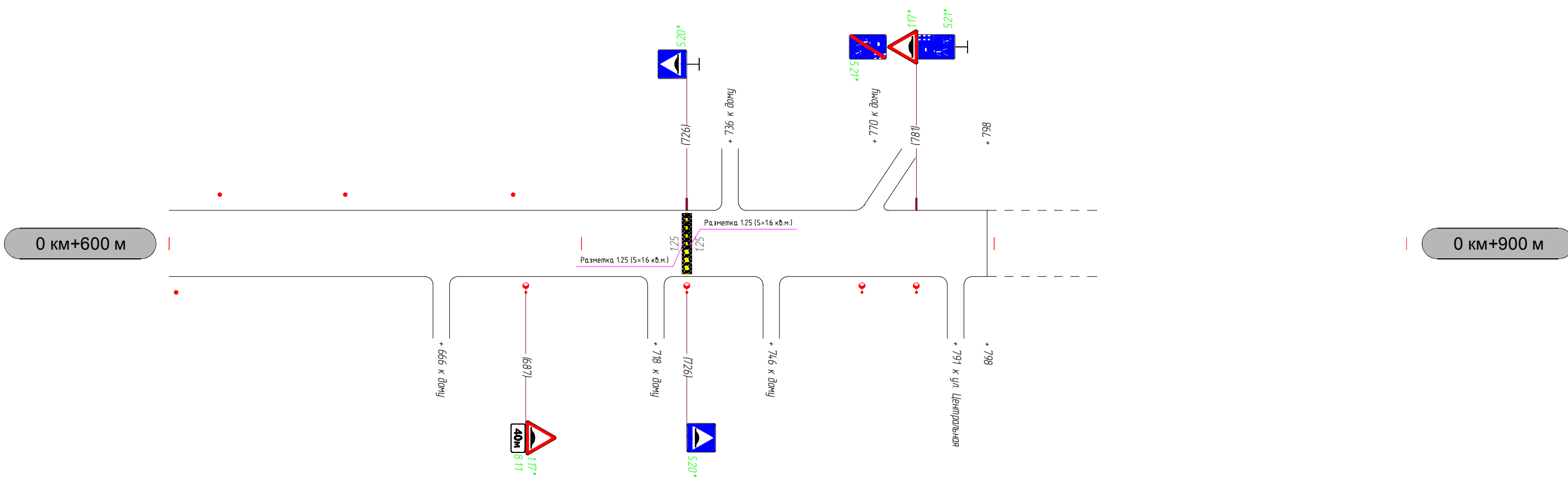
Горизонтальная дорожная разметка	Осевая линия	
	1-я от осевой	
	2-я от осевой	
	3-я от осевой	
Дорожные ограждения и направляющие устройства		
Тротуары справа		

Тротуары слева	
Дорожные ограждения и направляющие устройства	
Дорожные ограждения и направляющие устройства по осевой	
Горизонтальная дорожная разметка	3-я от осевой
	2-я от осевой
	1-я от осевой



Горизонтальная дорожная разметка	Осевая линия
	1-я от осевой
	2-я от осевой
	3-я от осевой
Дорожные ограждения и направляющие устройства	
Тротуары справа	

Тротуары слева		
Дорожные ограждения и направляющие устройства		
Дорожные ограждения и направляющие устройства по осевой		
Горизонтальная дорожная разметка	3-я от осевой	
	2-я от осевой	
	1-я от осевой	



Горизонтальная дорожная разметка	Осевая линия	
	1-я от осевой	
	2-я от осевой	
	3-я от осевой	
Дорожные ограждения и направляющие устройства		
Тротуары справа		

Спецификация элементов ОДД: ул. Озерная, д. Ольховка**1-я очередь**

№ п/п	Наименование работ	Единицы измерения	Всего	Примечание
Материалы				
1.	Стойки для дорожных знаков $\varnothing=76$ мм	шт.	14	
2.	Ж/б фундамент	шт.	14	
3.	Искусственная дорожная неровность	шт.	1	L=3 м
4.	Искусственная дорожная неровность	шт.	1	L=3 м
5.	Искусственная дорожная неровность	шт.	1	L=3 м
Светоотражающие дорожные знаки				
6.	Знак с/о 1.11	шт.	1	
7.	Знак с/о 1.12	шт.	1	
8.	Знак с/о 1.17	шт.	4	
9.	Знак с/о 1.34.1	шт.	3	
10.	Знак с/о 1.34.2	шт.	3	
11.	Знак с/о 2.1	шт.	2	
12.	Знак с/о 2.2	шт.	1	
13.	Знак с/о 2.4	шт.	3	
14.	Знак с/о 5.20	шт.	6	
15.	Знак с/о 5.21	шт.	2	
16.	Знак с/о 5.22	шт.	2	
17.	Знак с/о 6.10.1	шт.	2	
18.	Знак с/о 8.1.1	шт.	2	
19.	Знак с/о 8.2.1	шт.	2	
Дорожная разметка				
20.	Разметка 1.25	кв.м.	9.6	