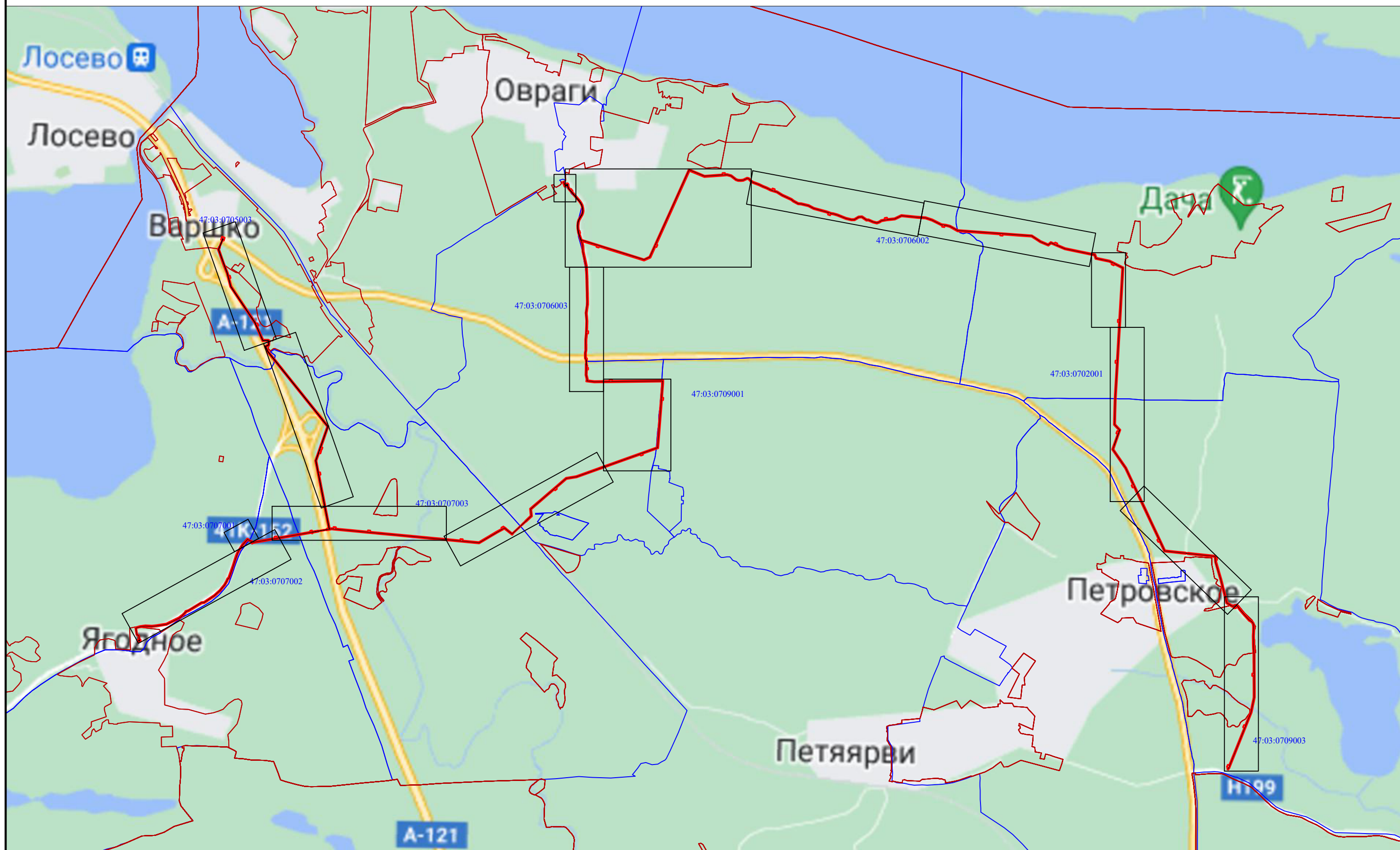







# Схема расположения границ публичного сервитута



М 1:30000

## Условные обозначения:

-  - проектные границы публичного сервитута
-  - проектное местоположение газопровода
-  - границы кадастровых кварталов
-  47:06:0403003 - обозначение кадастрового квартала
-  - границы субъекта, МО, населенного пункта