

БЛАГОУСТРОЙСТВО ОБЩЕСТВЕННОЙ ТЕРРИТОРИИ

ЛЕНИНГРАДСКАЯ ОБЛАСТЬ | ПРИОЗЕРСКИЙ РАЙОН | С.П.ПЕТРОВСКОЕ | УЛ.ШОССЕЙНАЯ, 29



СОДЕРЖАНИЕ

Содержание	.2	Озеленение. Покрытия	.22
Раздел 1. Предпроектный анализ		Видовые кадры	.23
Город в масштабе Ленинградской области	.3	Спецификация покрытий	.33
Ситуационный план в масштабе поселения	.4	Спецификация озеленения	.35
Фотофиксация. Схема фотофиксации	.5	Ведомость оборудования и освещения	.36
Раздел 2. Вовлечение и работа с жителями		Ведомость демонтажа	.39
Вовлечение. Рейтинговое/ Всероссийское голосование	.6	Раздел 5 . Проекты ФКГС 2022	
Вовлечение. Общественные обсуждения	.7	Реализация фкгс в 2022 году	.40
Вовлечение. Опрос	.8	Раздел 6. Команда проекта	
Раздел 3. Проектные решения		Команда проекта	.41
Пояснительная записка	.9		
Топографическая съемка	.10		
Охранные зоны инженерных сетей	.11		
Схема демонтажа и подготовки территории	.12		
Схема функциональной организации территории	.13		
Схема сезонной функциональной организации территории	.14		
Схема планировочной организации земельного участка	.15		
Синхронизация программ	.16		
План покрытий	.17		
План расстановки малых архитектурных форм	.18		
План озеленения	.19		
План освещения	.20		
Малые архитектурные формы. Освещение	.21		

ГОРОД В МАСШТАБЕ ЛЕНИНГРАДСКОЙ ОБЛАСТИ

Карта области

Петровское

- посёлок в Приозерском районе Ленинградской области.
Административный центр Петровского сельского поселения.

НАСЕЛЕНИЕ 1390 ЧЕЛ

ДОСТУПНОСТЬ СОСЕДНИХ НАСЕЛЕННЫХ ПУНКТОВ НА АВТОМОБИЛЕ:

Приозерск 56 мин / 65 км

Санкт-Петербург 1ч 43 мин / 107 км

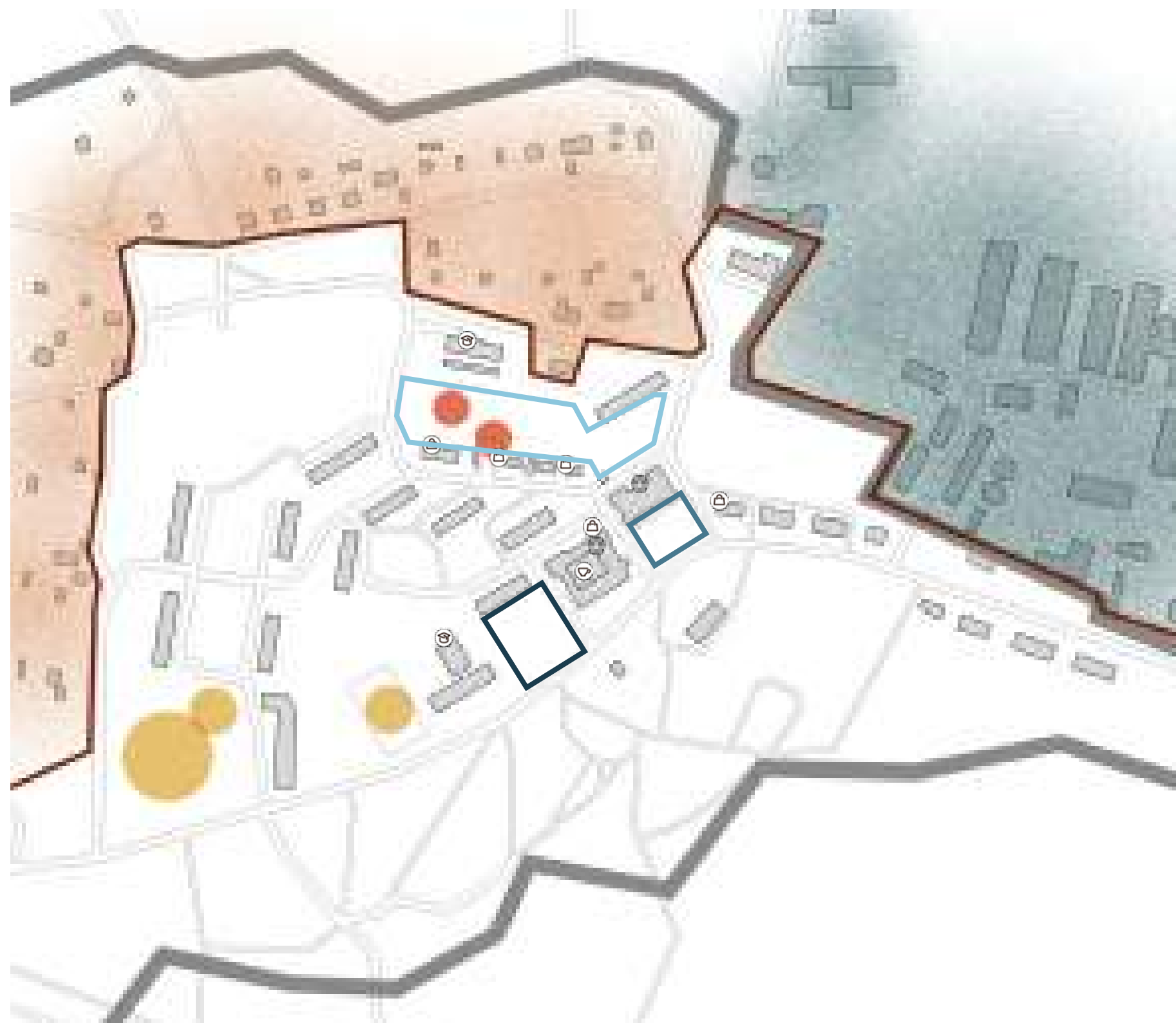


Приозерский район

Санкт-Петербург

СИТУАЦИОННЫЙ ПЛАН В МАСШТАБЕ ПОСЕЛЕНИЯ


- граница поселения
- граница зон ИЖС и промышленности
- зоны частного сектора
- промышленные территории
- территория проектирования 2024 г
- территория реализуемая 2023 г
- территория реализованная 2022 г
- зоны детских площадок
- зоны спортивных площадок
- магазины
- административные здания
- учебные заведения
- кафе



В поселке преимущественно преобладает зона многоквартирных малоэтажных домов.

Общественные центры притяжения поселка располагаются в центральной части - Дом культуры, центральный парк.


ФОТОФИКСАЦИЯ. СХЕМА ФОТОФИКСАЦИИ




1




2



3




4




5



6



7



8



9

Схема фотофиксации

ВОВЛЕЧЕНИЕ. РЕЙТИНГОВОЕ/ВСЕРОССИЙСКОЕ ГОЛОСОВАНИЕ

В рамках регионального рейтингового голосования по отбору общественных территорий, подлежащих благоустройству в 2024 году, которое проходило с 7 по 25 февраля 2023 года, жители поселка Петровское выбрали общественную территорию по адресу ул.Шоссейная д.29, а также важное для них функциональное наполнение территории.

В региональном рейтинговом голосовании приняли участие 188 человек, из них 99 человека (52,6%) проголосовало за победившую территорию.

Приозерский муниципальный район



Петровское СП

Территория ул.Шоссейная д.29 **99**

188
человек

52.6 %

ФУНКЦИОНАЛЬНЫЕ ЗОНЫ

ПЕТРОВСКОЕ

Функциональная зона	Голосов
Скамейки, урны, освещение	75
Детская площадка для детей от 1-5 лет	18
Детская площадка для детей от 5-10 лет	21
Детская площадка для детей от 10-14 лет	21
Спортивные тренажеры	22
Воркаут (брусья, кольца и т.д.)	14
Скейт-площадка	17
Поле для командных игр с мячом (футбол, баскетбол)	14
Место для пикника, барбекю	14
Велодорожка	14
Велопарковка	18
Лыжероллерная трасса	10
Беседки, навесы	41
Городские качели	36
Место для фотографирования	27
Арт-объекты, связанные с историей места	31
Стойка буккроссинга	11
Мобильная конструкция для сезонных художественных выставок	14
Место для пленэра	10
Шахматные столы	12
Стол для пинг-понга	17
Сцена	11
Амфитеатр	10
Информационные щиты и указатели	21
Озеленение	57
Домики для уток/белок	11
Парковка	24
Городской огород	12
Гамаки	17
Шезлонги	18
Катальная горка	11
Кофешоп	31
Торговая тележка	14
Пункт проката	18
Фудтрак	16
Другое	3

ВОВЛЕЧЕНИЕ. ОБЩЕСТВЕННЫЕ ОБСУЖДЕНИЯ

Общественные обсуждения. Работа с жителями. Голосование



Проектировочная сессия:

По результатам рейтингового голосования в 2024 году планируется проведение работ по благоустройству на территории ул. Шоссейная, 29. 15 марта состоялись общественные обсуждения с жителями, на которых сами жители определили функциональное наполнение выбранной территории.

Участники совпали в некоторых пожеланиях:

Предусмотреть сушилки для белья. Минимизировать парковки на территории и вблизи дома. Необходима зона парковки между школой и остановкой и зона парковки вдоль здания администрации. Нужна зона отдыха в твердом покрытии, оборудованная навесами и беседками в едином стиле. Многофункциональная площадка для сезонной торговли, отдыха взрослых, ожидания школьников своих родителей. Предусмотреть зеленый буфер и посадку новых деревьев между домом и зоной отдыха. Остановочный павильон обновить (в рамках местных средств), добавить зону стационарной торговли и теплого павильона с кофе и выпечкой. Предусмотреть навес для климатического комфорта. Часть жителей отметили, что есть необходимость сохранения мест для городского огорода и возможность местных жителей продолжить посадки.



Общее число участников: 12

Состав участников: жители средних лет, предпенсионного возраста и пенсионеры

Дата проведения: 15 марта 2023 г

Презентация эскизного проекта в социальных сетях и выбор одного из вариантов:

Жители высказали пожелания по обустройству и большинством голосов выбрали первый вариант из двух предложенных, который в дальнейшем лег в основу проекта.

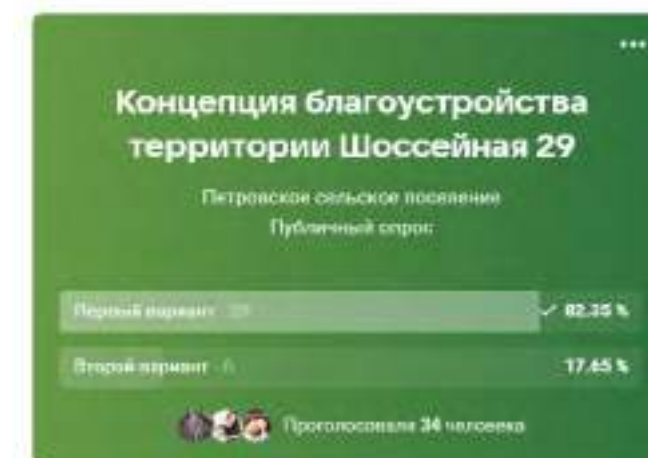
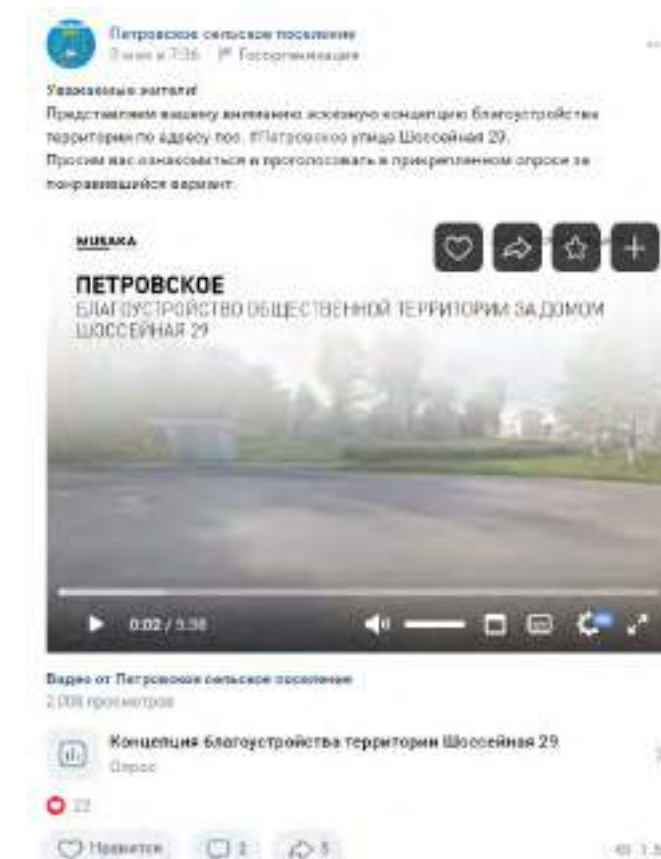
Общее количество просмотров: 2008

Общее количество проголосовавших: 34

Дата проведения: 3 мая 2023 г



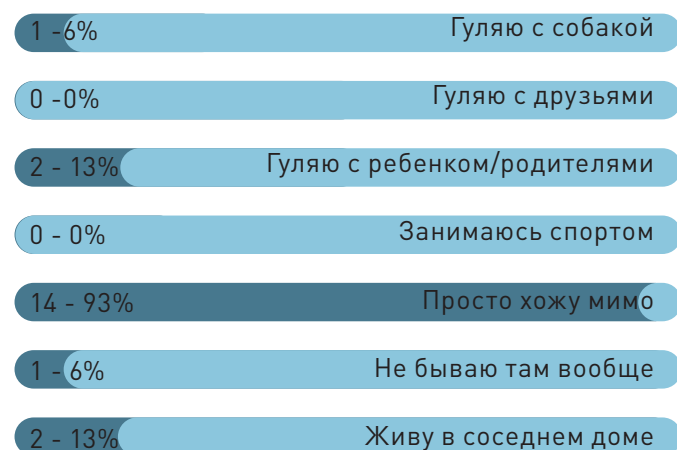
Архитекторы постарались учесть пожелания жителей и представили два варианта первоначальной концепции благоустройства общественного пространства на голосование жителей в группе поселения в социальной сети Вконтакте



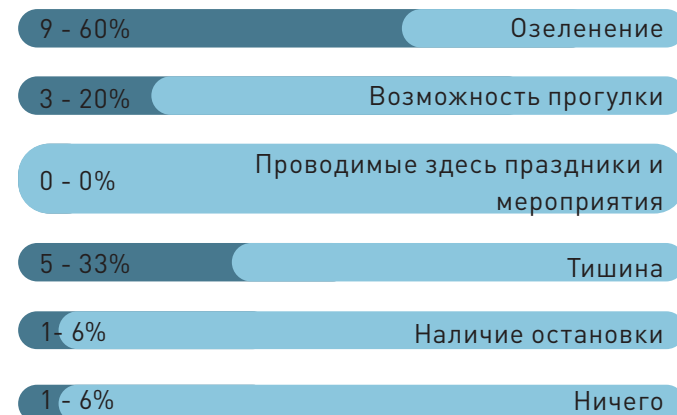
ВОВЛЕЧЕНИЕ. ОПРОС

Онлайн опрос

ЧЕМ ВЫ ЗАНИМАЕТЕСЬ НА ТЕРРИТОРИИ СЕЙЧАС?



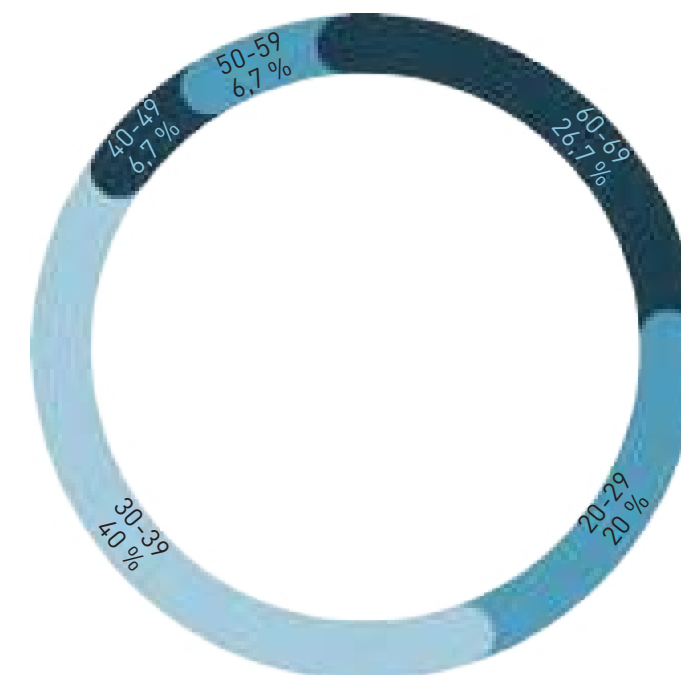
ЧТО ВАМ ОСОБЕННО НРАВИТСЯ НА ТЕРРИТОРИИ СЕЙЧАС?



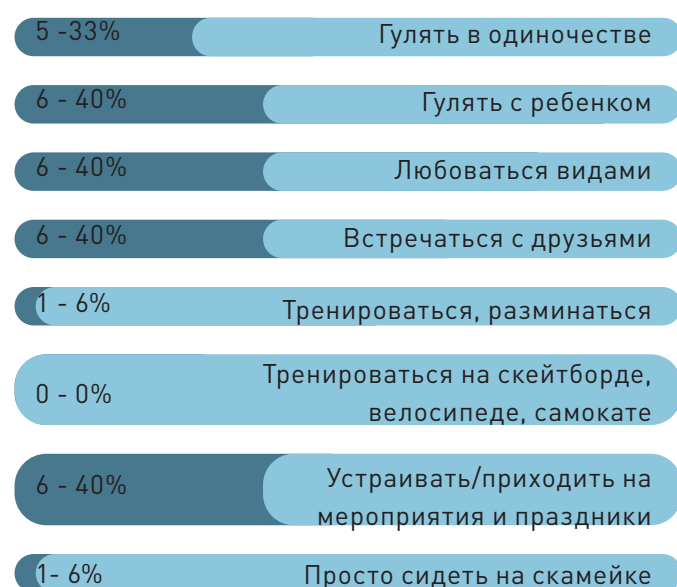
ЧТО БЫ ВЫ ХОТЕЛИ УВИДЕТЬ НА ЭТОЙ ТЕРРИТОРИИ В БУДУЩЕМ?



ВОЗРАСТ ОПРАШИВАЕМЫХ



ЧЕМ БЫ ВЫ ХОТЕЛИ ЗАНИМАТЬСЯ НА ТЕРРИТОРИИ?



КАКИЕ ПРОБЛЕМЫ ХАРАКТЕРНЫ ДЛЯ ТЕРРИТОРИИ СЕЙЧАС?



КОЛЛИЧЕСТВО УЧАСТНИКОВ
ОПРОСА: **15 ЧЕЛОВЕК**

ПОЯСНИТЕЛЬНАЯ ЗАПИСКА

Краткая пояснительная записка

СТАДИЯ - “ЭСКИЗНЫЙ ПРОЕКТ (АРХИТЕКТУРНО-ГРАДОСТРОИТЕЛЬНЫЕ РЕШЕНИЯ)”

ЗАКАЗЧИК - АДМИНИСТРАЦИЯ ПЕТРОВСКОЕ С.П.

ИСПОЛНИТЕЛЬ - MUSAKA ARCHITECTS, АРХИТЕКТОРЫ: ПОПОВА АНИТА

СУЩЕСТВУЮЩЕЕ СОСТОЯНИЕ

Участок по адресу с.п.Петровское, ул. Шоссейная, 29 общей площадью 0,4 ГА является въездной территорией в поселок.

К участку проектирования примыкает Шоссейная улица (дорога местного значения) с остановочным павильоном. С севера участок ограничен многоквартирным домом. С востока располагается здание бизнес центра, в котором находится администрация города, банки, магазины, почта, гостиница, столовая. С запада границы участка асфальтовая пешеходная дорожка идет вдоль ограждения школы. Вдоль проектируемой территории школьники идут на занятия. Территория может стать местом отдыха школьников, ожидающих родителей или дополнительных занятий.

Сейчас более половины территории использовано для огородных посадок жителей близлежащих домов. Особенностью поселка является активное использование дворовых территорий местными жителями. Здесь наблюдаются теплицы, огороды, палисадники и сараи.

Территория озеленена высокими деревьями и кустарником, проектом предполагается сохранение озеленения. На территории отсутствует выраженный рельеф. Территория не освещена. Оборудование и МАФ на территории отсутствуют. Имеются инженерные сети. Необходима санитарная рубка некачественного озеленения - поросли и устранение (пересадка) огородных посадок.

ПРЕИМУЩЕСТВО ДАННОЙ ТЕРРИТОРИИ

Ценность территории для жителей заключается в том, что она является одной из центральных площадок города, граничит с ДК и зданием администрации. К территории примыкает остановка и школа.

ПРОБЛЕМЫ ТЕРРИТОРИИ ПО МНЕНИЮ ЖИТЕЛЕЙ

Как проблему, отмечали то, что территорию используют как огородную придомовую территорию. Однако, так как территория никак не используется, это никому не мешает. Жители сошлись во мнении, что на территории необходимо устройство зоны отдыха, транзитов, остановки, парковочных мест.

ПРОЕКТНОЕ ПРЕДЛОЖЕНИЕ

Функциональное наполнение участка – тихий отдых и прогулки с ориентацией на любую аудиторию, транзиты. Сезонно – ярмарки.

Одной из особенностей территории является сохранение уникальной огородной черты поселка, поэтому предлагается вписать городские огороды в новое благоустройство в новом исполнении.

Второй из особенностей проекта является сезонное использование территории. Центральным ядром проекта является транспортно-общественная площадь с различным функциональным наполнением. В основное время площадь является зоной для ожидания общественного транспорта, перекуса из кафе-пекарни в павильоне остановки. Также местом отдыха, ожидания школьников на скамьях и под навесом, для климатического комфорта. Но во время мероприятий площадь оборудуется временными сборно-разборными конструкциями. Так, во время сезонных ярмарок, павильоны-домики выставляются в торговые ряды с плотной расстановкой и коридорами для покупателей. Предусмотрена широкая дорожка для въезда фудтраков или погрузочных автомобилей. Также здесь могут проходить мастер-классы или местные мини-фестивали с горячей картошкой прямо с соседнего огорода.

Предлагается выделить основные функциональные зоны:

- остановка-кафе;
- центральная площадь со скамьями и навесами в брусчатке;
- зона отдыха с городскими качелями в брусчатке;
- городские огороды;
- второстепенные транзиты в брусчатке.

Парковочные места будут обустроены вдоль здания администрации. Устройство новых функциональных зон и навесов продиктовано санитарными зонами инженерных сетей. Тропинки связывают зоны и дают возможность попасть в нужную точку. Оборудование предложено выполнить в стилистике комплексного проекта дворовых территорий, запланированных к реализации в 2023-25 годах.

На главной площади брусчатка выполнена в геометрическом паттерне - большие квадраты и акцентные пятна в них. Использована квадратная брусчатка 10x10x6 см серого и белого оттенка, 20x20x6 см белая - как “разделительные швы квадратов”. Основные транзиты выполнены в брусчатке 10x20x6 см.

Линейка малых архитектурных форм выполнена в единой стилистике. Материал - натуральное дерево, пропитка оттенка 5061 kaisla valtti tikkurila (или аналог), металлические элементы выполненном в порошковой краске RAL 7016 (антрацит). В линейке представлены: скамья деревянная (2 вида), скамья бетонная (4 вида) пергола-качели, пергол, урна, инфостенд, торговый павильон, грядка.

Для зеленой программы в сквере как буфер от проезжей части выступает рядовая посадка кизильника. Как групповые посадки вдоль транзитов и зон отдыха высажены форзиция промежуточная, спирея японская генпей, спирея японская голдфлейм, спирея японская фарлайт. Также, проектом предусмотрена рядовая посадка декоративной яблони недзвецкого вдоль главной площади и зоны с городскими качелями.

На территории предусмотрено энергоэффективное освещение и представлено однорожковыми консольными фонарями высотой 3,2 м на 80 Вт, а также система видеонаблюдения, реализуемая за счет администрации.

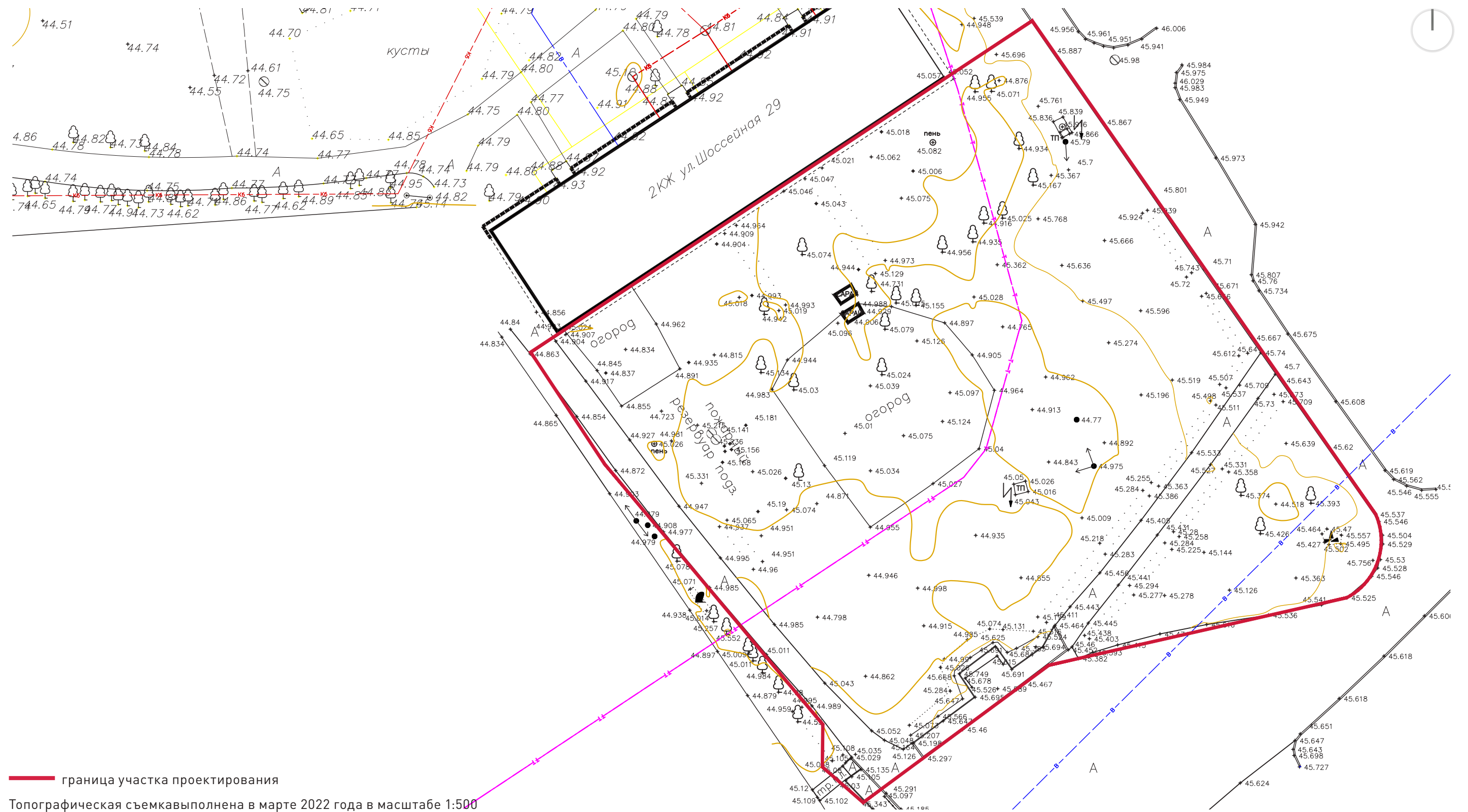
Обеспечение доступа к территории для маломобильных групп населения предусмотрено безбарьерным покрытием и организацией понижения уровня покрытий на стыке с дорожным полотном. Используются не скользящие покрытия.

Проект выполнен на топосъемке в масштабе 1:500

ИТОГ: Выполнены пожелания жителей: устройство зоны отдыха, транзитов, остановка, парковочные места.



ТОПОГРАФИЧЕСКАЯ СЪЕМКА

Существующая ситуация и объекты на территории проектирования



ОХРАННЫЕ ЗОНЫ ИНЖЕНЕРНЫХ СЕТЕЙ

Ограничения к благоустройству по нормам отступа от инженерных сетей и прочих норм

-  граница участка проектирования
-  санитарная зона инженерных сетей

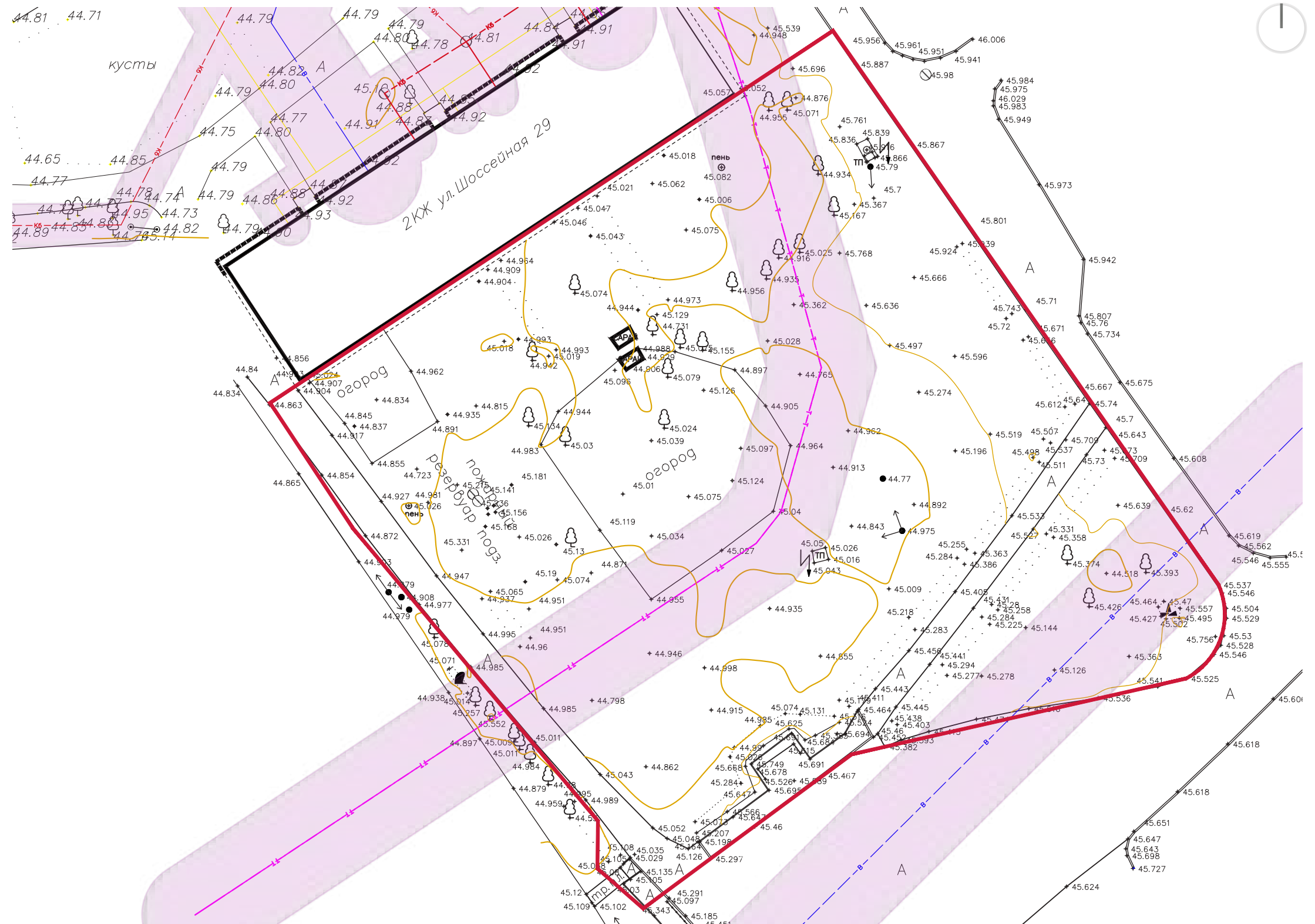


СХЕМА ДЕМОНТАЖА И ПОДГОТОВКИ ТЕРРИТОРИИ

Существующие элементы и покрытия на участке проектирования, запланированные к демонтажу. Подготовка территории к строительству.

Условные обозначения

- граница участка проектирования
- демонтаж металл ограждения (0.4 м) с фундаментом (0.1 м глубина ж/б конструкций)
- разбор нестационарных построек из дерева (сарай) не более 3х3х3 м
- скос поросли до 2х метров выс.

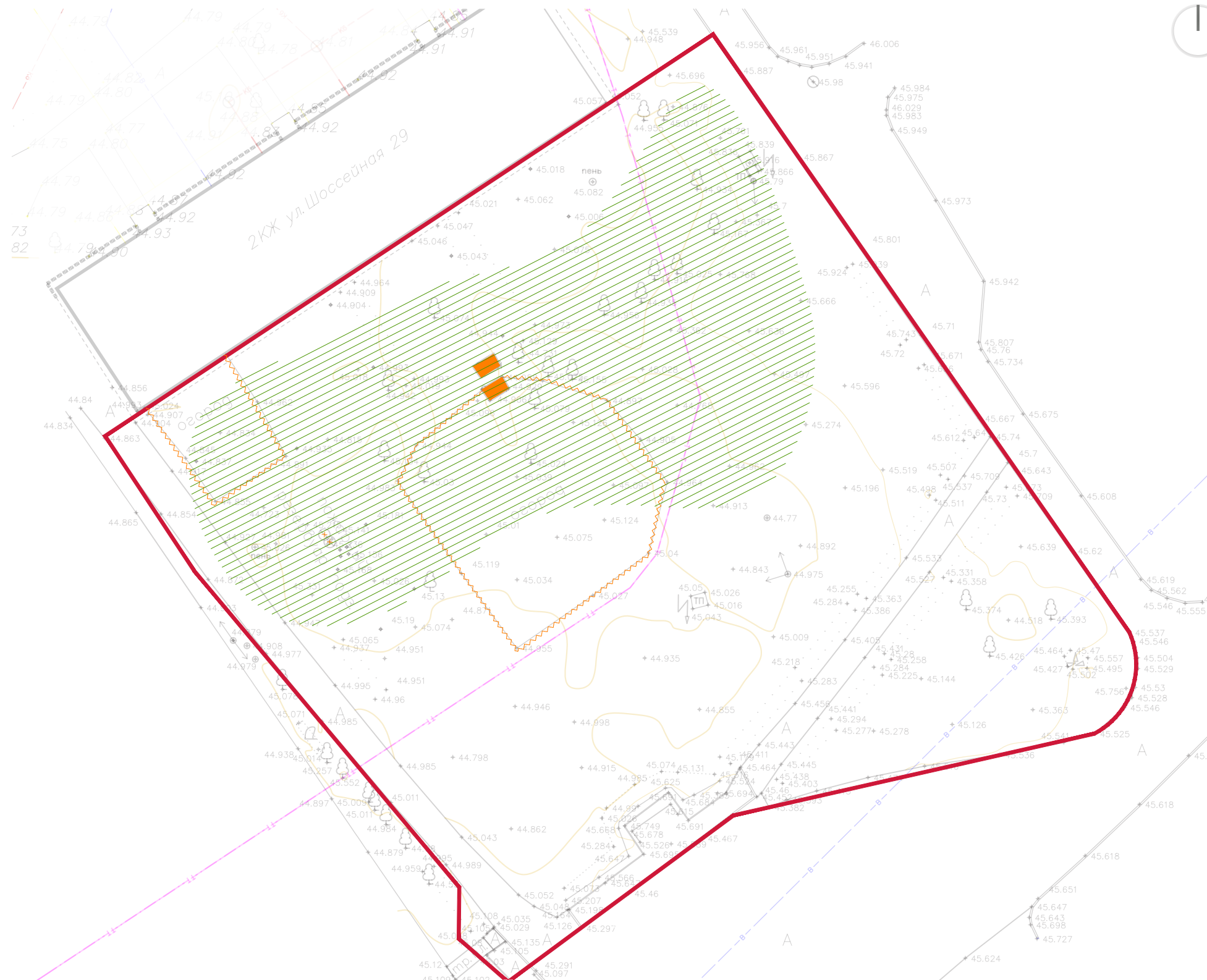


СХЕМА ФУНКЦИОНАЛЬНОЙ ОРГАНИЗАЦИИ ТЕРРИТОРИИ

Схема проектного решения. Общий план благоустройства. Функциональное зонирование

павильон
остановка-
кафе

навес со
скамейками

бетонные
скамейки

навес с
качелями

городские
огороды

парковка



СХЕМА СЕЗОННОЙ ФУНКЦИОНАЛЬНОЙ ОРГАНИЗАЦИИ ТЕРРИТОРИИ

Сезонное функциональное зонирование

Сейчас во время праздников или сезонной торговли в поселок приезжают фургоны или фудтраки с продукцией и выставляются вдоль центральных улиц поселка. Такое расположение создает ряд неудобств.

Одной из особенностей проекта является сезонное использование территории. Центральным ядром проекта является транспортно-общественная площадь с различным функциональным наполнением. В основное время площадь является зоной для ожидания общественного транспорта, перекуса из кафе-пекарни в павильоне остановки. Но во время мероприятий площадь оборудуется временными сборно-разборными конструкциями. Так, во время сезонных ярмарок, павильоны-домики выставляются в торговые ряды с плотной расстановкой и коридорами для покупателей. Предусмотрена широкая дорожка для въезда фудтраков или погрузочных автомобилей. Также здесь могут проходить мастер-классы или местные мини-фестивали с горячей картошкой прямо с соседнего огорода. Дополнительным фактором привлечения покупателей в эту зону станет наличие остановки общественного транспорта - единственной в поселке и школа.

Ярмарка, продажа продуктов и вещей.



Мастер-классы, поселковые собрания



Праздники, фестивали, уличная еда








СХЕМА ПЛАНИРОВОЧНОЙ ОРГАНИЗАЦИИ ЗЕМЕЛЬНОГО УЧАСТКА

Планировка участка с проектировочными решениями

Условные обозначения

 граница участка проектирования

-  асфальт парковка
-  плитка 10x20 серая
-  плитка 10x10 серая/белая микс
-  плитка 20x20 белая
-  газон

деревья существующие

яблоня

кизильник


форзиция

спирея генплей

спирея голдфлейм


спирея фарлайт

 скамья со спинкой


 информационный стенд

 урна


 навес

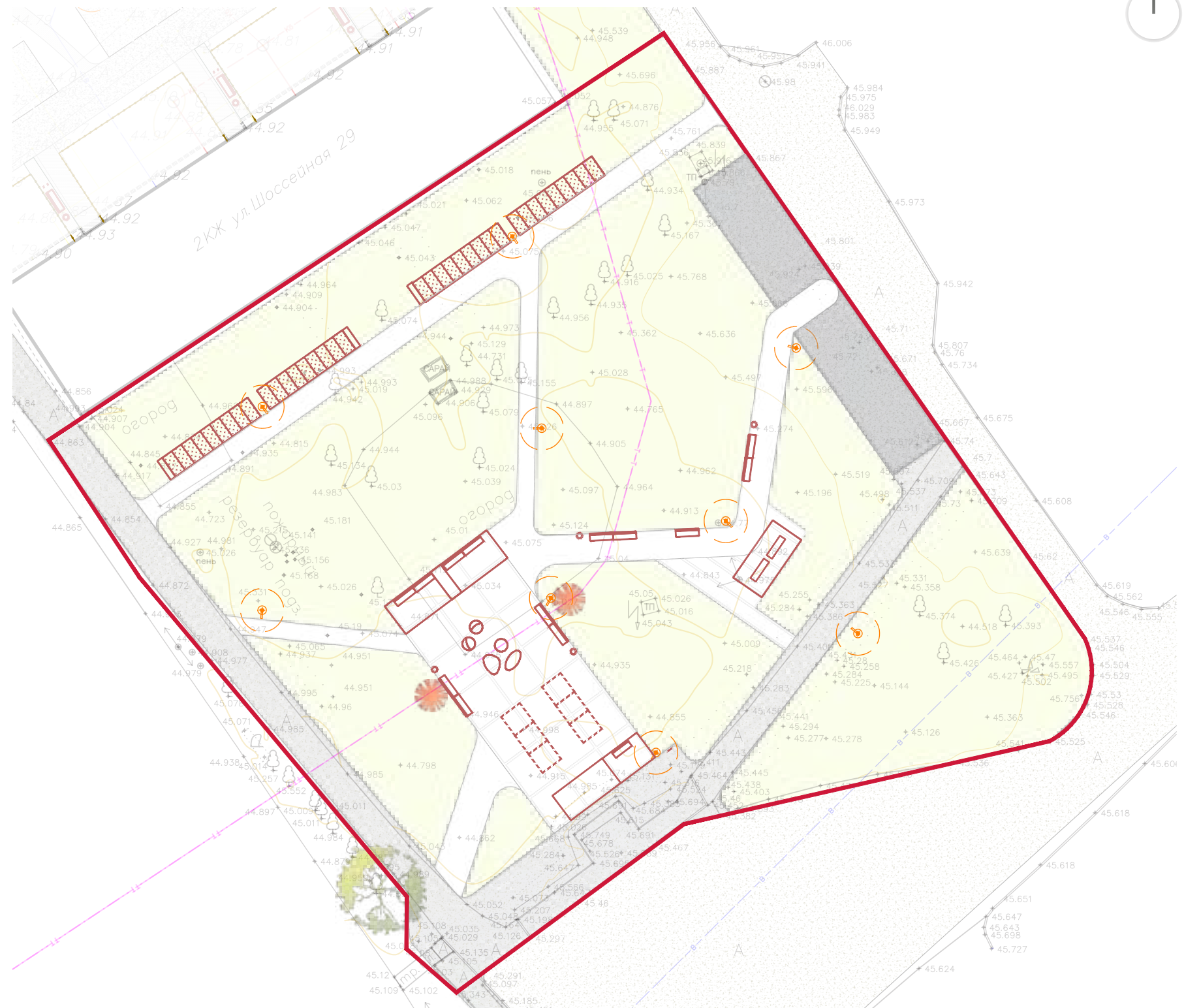
 навес с качелями

 огороды

 скамья бетон (4 вар)

 павильон кофе с собой и остановка

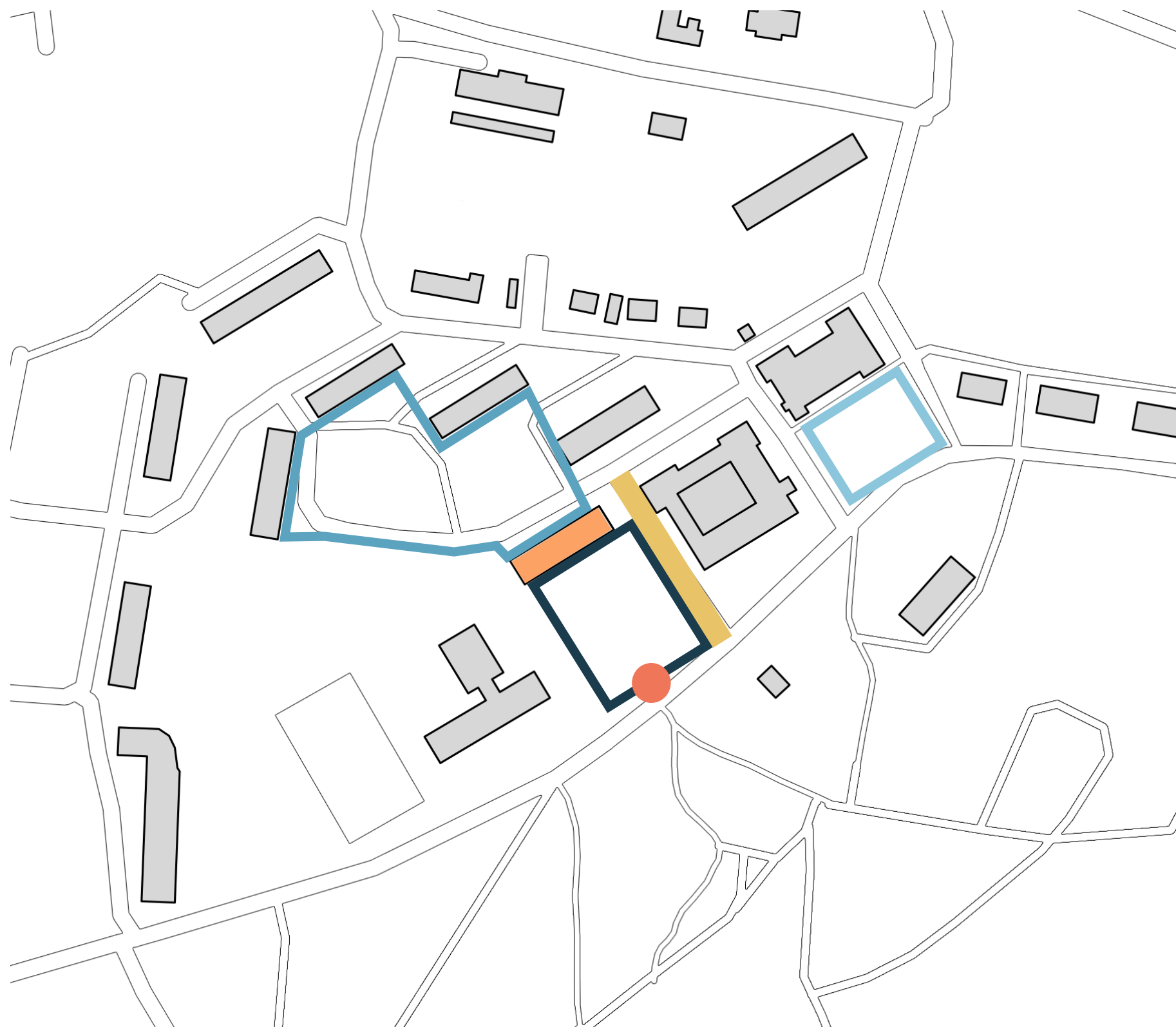
 фонарь



СИНХРОНИЗАЦИЯ ПРОГРАММ

Схема, отображающая мероприятия государственных и муниципальных программ, инвестиционных проектов в близости к участку проектирования

- капитальный ремонт автомобильных дорог общего пользования местного значения
- территория проектирования 2024 г
- дворовая территория, реализуемая в 2024 г за средства местного бюджета в рамках комплексного развития дворовых территорий в с.п.Петровское
- территория, реализуемая в 2023 г по пр.ФКГС
- капитальный ремонт общего имущества в многоквартирных домах, ремонт фасадов здания
- устройство остановочного пункта-кафе происходит в связке с транспортной программой



ПЛАН ПОКРЫТИЙ

План дорожных покрытий и типы покрытий

Условные обозначения

 граница участка проектирования




асфальт парковки



брусчатка 100x200x60
серая



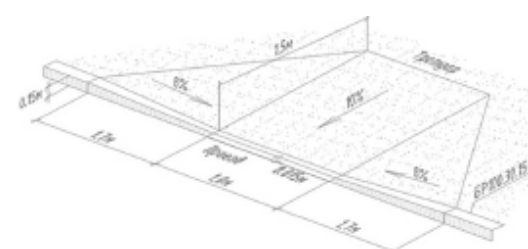
брусчатка
100x100x60 серая/
белая микс
паттерн



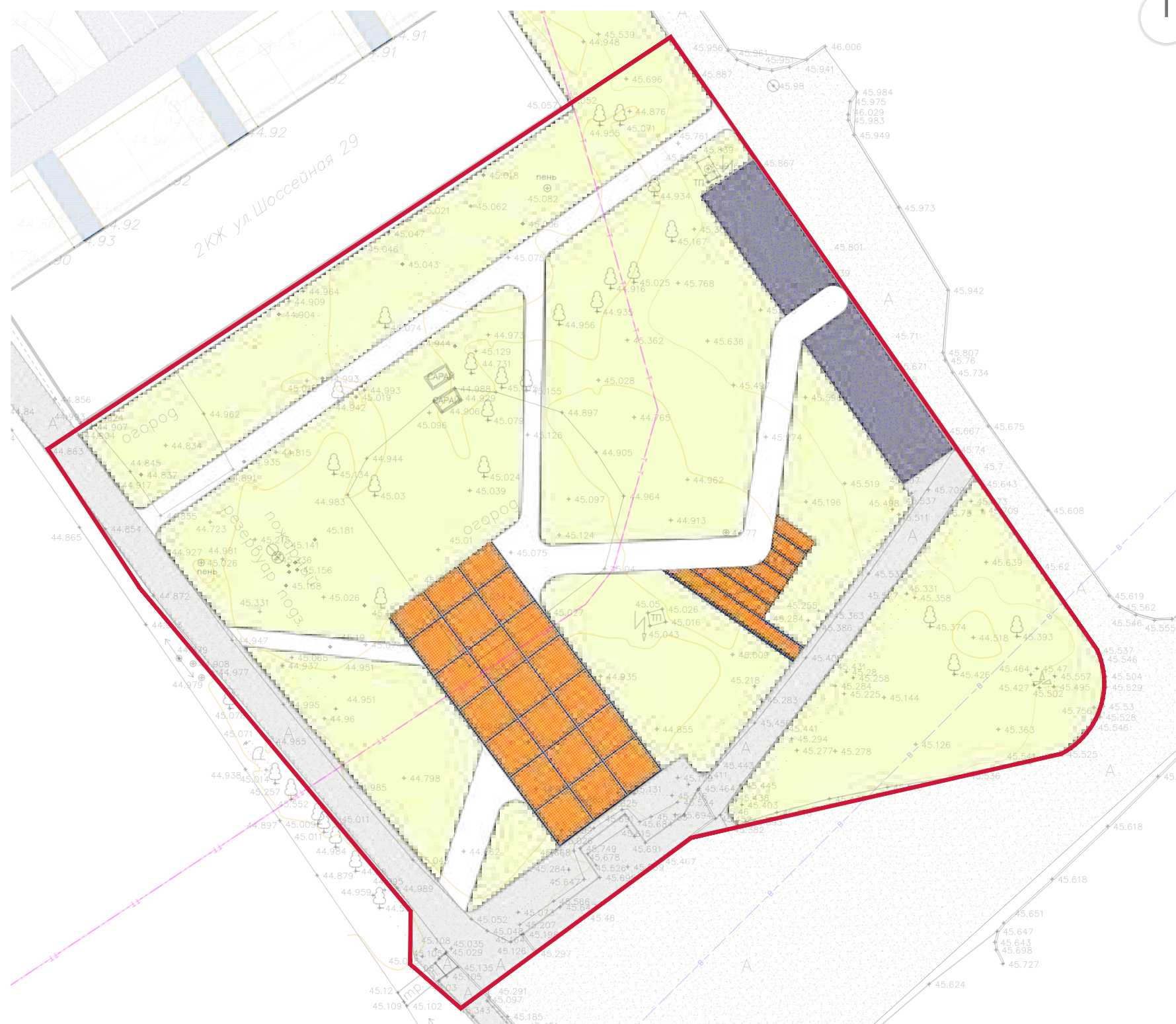
брусчатка
200x200x60
белая



газон посевной



Предусмотрены понижения тротуара во всех местах пересечения с проезжей частью.



ПЛАН РАССТАНОВКИ МАЛЫХ АРХИТЕКТУРНЫХ ФОРМ

План и спецификация оборудования

Условные обозначения

 граница участка проектирования

1



скамейка «галька» овальная

2



скамейка «галька» асимметричная

3



скамейка «нога» без спинки с настилом

4



скамейка «нога со спинкой» с настилом

5



скамья прямая со спинкой

6



скамья прямая без спинки

7



информационный стенд

8



урна

9



навес с качелями

10



навес

11



павильон кафе-остановка

12

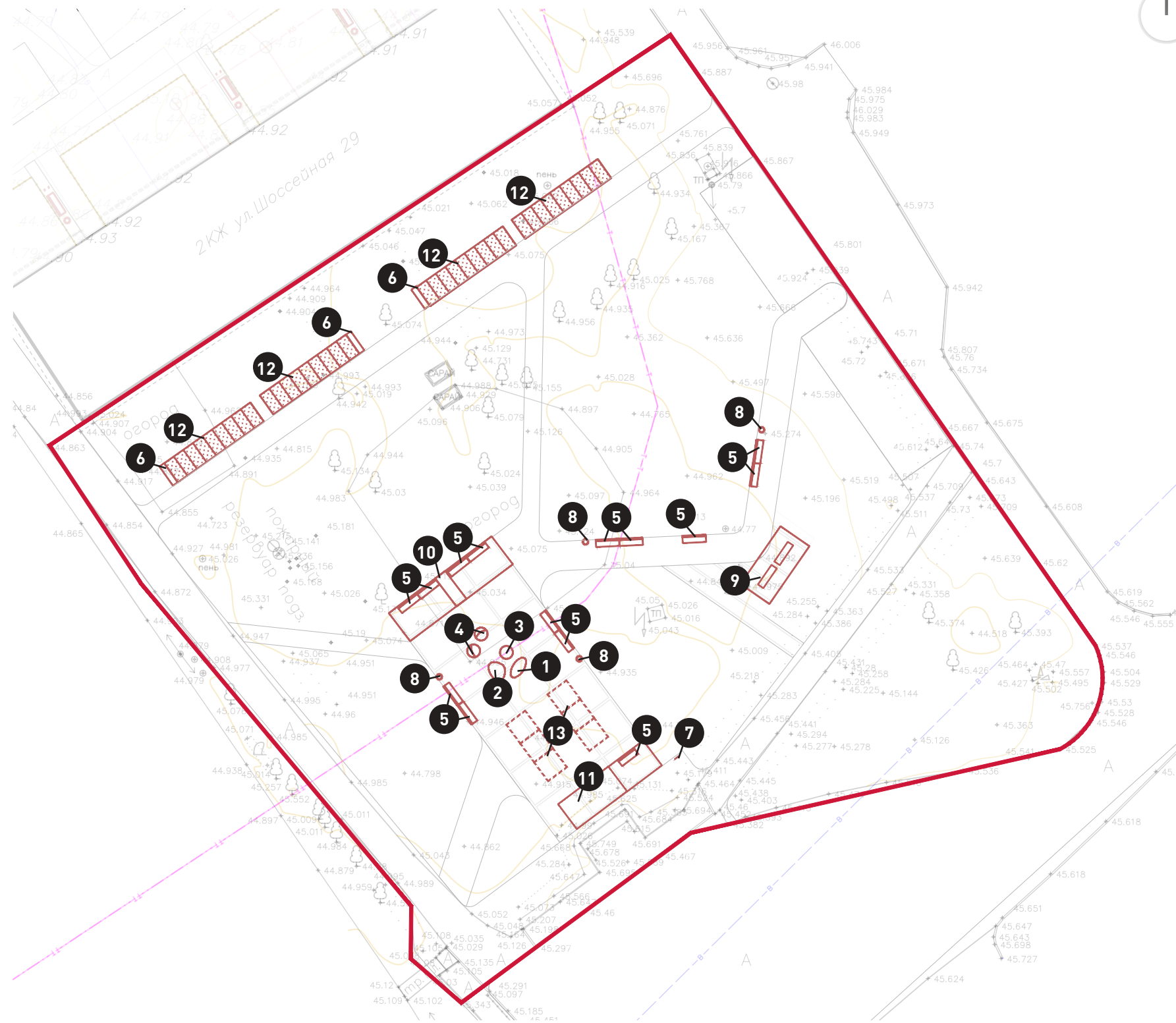


грядка

13



временные сборно-разборные павильоны торговли (местный бюджет)




ПЛАН ОЗЕЛЕНЕНИЯ

Спецификация озеленения

Условные обозначения

 граница участка проектирования



существующие деревья



яблоня недзвецкого



кизильник блестящий



спирея японская генпей



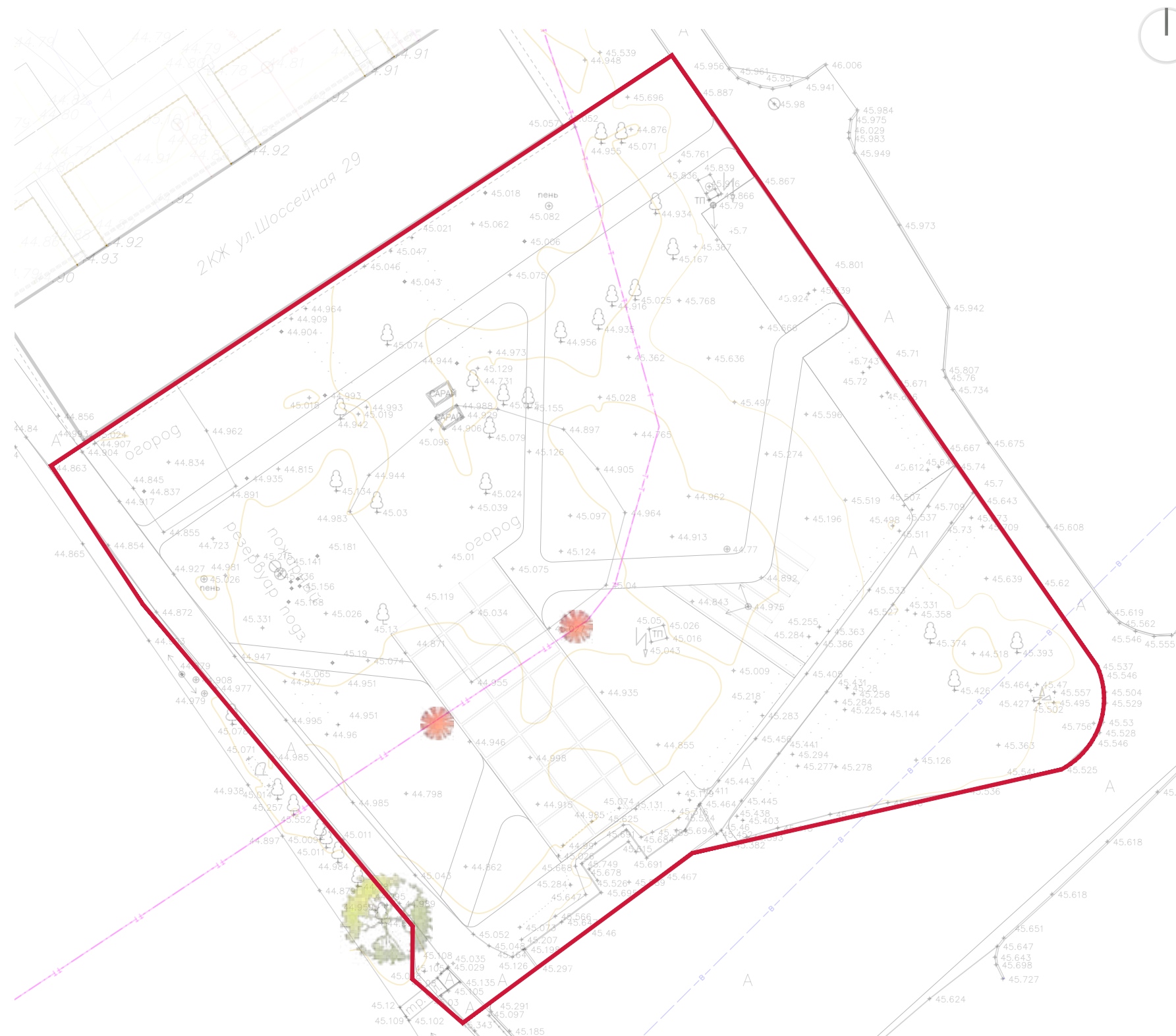
форзиция промежуточная



спирея японская голдфлейм




спирея японская фарлайт



ПЛАН ОСВЕЩЕНИЯ

Схема расстановки опор освещения

Условные обозначения

 граница участка проектирования





Фонарь стальной однорожковый

H – 4500 мм

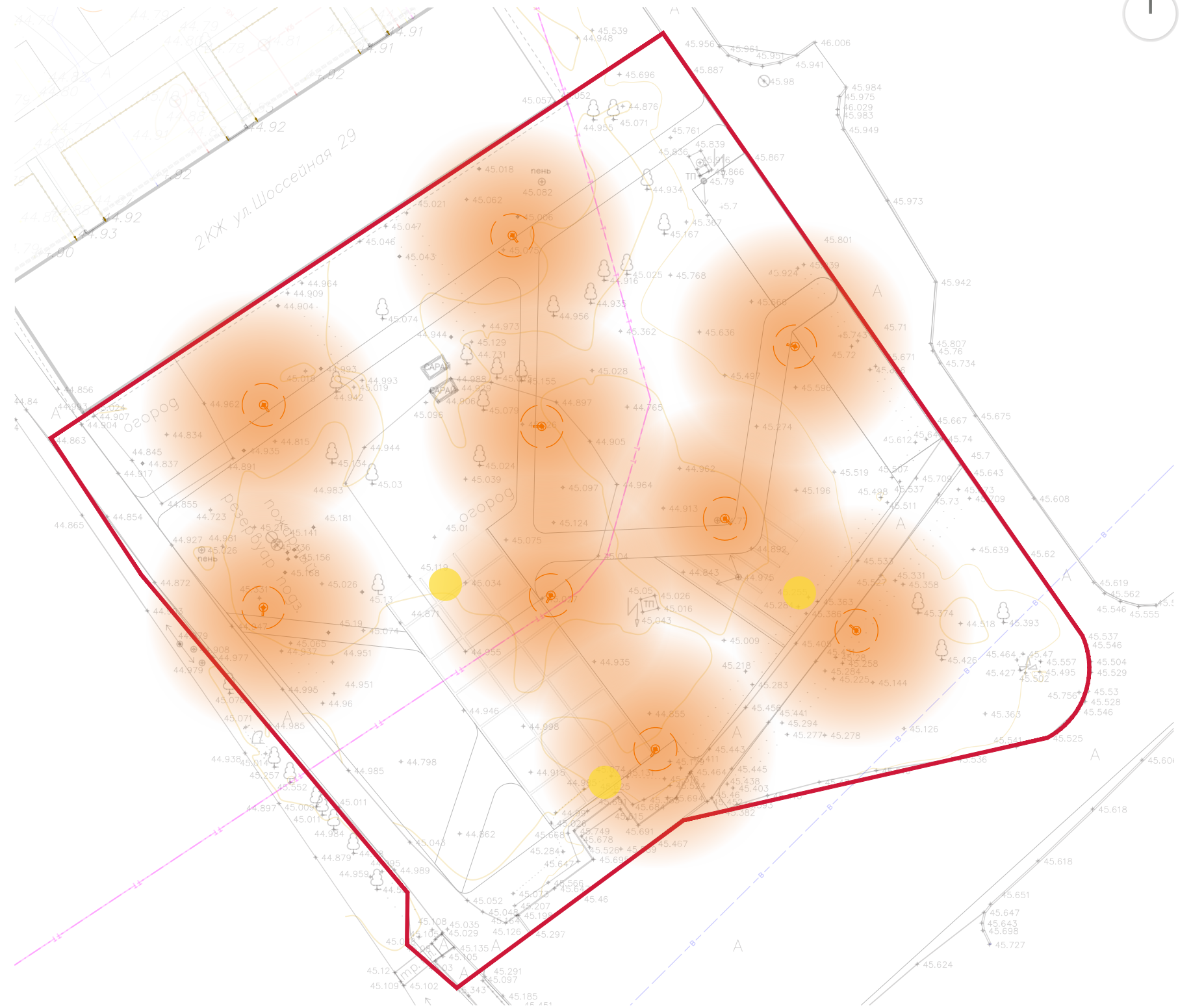
V.80

Цветовая температура 4000K

 цвет опоры - RAL 7040

 проектируемое освещение

 подсветка МАФ



МАЛЫЕ АРХИТЕКТУРНЫЕ ФОРМЫ. ОСВЕЩЕНИЕ

Перечень оборудования

Линейка МАФ выполнена в натуральной древесине с пропиткой оттенка 5061 kaisla valtti tikkurila (или аналог), металле с покрытием порошковой краской RAL 7016. Некоторое оборудование имеет встроенную подсветку



скамейка «галька»
овальная



скамейка «галька»
асимметричная



скамейка «нога» без
спинки с настилом



скамейка «нога со спинкой» с
настилом



скамья прямая со спинкой



скамья прямая без спинки



информационный стенд



урна



навес с качелями *



навес *



грядка



павильон кафе-остановка *



временные сборно-разборные
павильоны торговли
(местный бюджет) *



фонарь 4500 мм, 80V, цветовая
температура 4000K

* - оборудование имеет встроенную подсветку

ОЗЕЛЕНЕНИЕ. ПОКРЫТИЯ

Перечень озеленения и покрытий



кизильник блестящий



форзиция промежуточная



спирея японская генпей




яблоня недзвецкого



спирея японская голдфлейм



спирея японская фарлайт



асфальтобетон



брусчатка 100x200x60 серая



брусчатка 100x100x60 серая/
белая микс. паттерн



брусчатка 200x200x60 белая



газон посевной

ВИДОВОЙ КАДР



ВИДОВОЙ КАДР



ВИДОВОЙ КАДР



ВИДОВОЙ КАДР



ВИДОВОЙ КАДР



ВИДОВОЙ КАДР



ВИДОВОЙ КАДР




ВИДОВОЙ КАДР



ВИДОВОЙ КАДР








ВИДОВОЙ КАДР



СПЕЦИФИКАЦИЯ ПОКРЫТИЙ

ОБЩАЯ ПЛОЩАДЬ И СУММА УЧАСТКА ПРОЕКТИРОВАНИЯ	3950 М2
--	---------

№ оо	ВИД	НАИМЕНОВАНИЕ	ЗОНА ПРИМЕНЕНИЯ	КОЛ-ВО /ЕД		КОНСТРУКЦИЯ ПИРОГА ПОКРЫТИЯ
1.		АСФАЛЬТОБЕТОН	ПАРКОВКИ	147 М2		АСФАЛЬТОБЕТОН МЕЛКОЗЕРНИСТЫЙ ПЛОТНЫЙ ГОСТ 9128-2013 -50ММ/ АФСАЛЬТОБЕТОН КРУПНОЗЕРНИСТЫЙ ПЛОТНЫЙ ГОСТ 9128-2013 – 50ММ / ЩЕБЕНЬ М1000-1200 ФР.20-40 ГОСТ 8267-93 С РАСКЛИНЦОВКОЙ ПО ГОСТУ 25607-2009 -200ММ / ГЕОТЕКСТИЛЬНАЯ МЕМБРАНА – 1 СЛОЙ / ПЕСОК СРЕДНЕЙ КРУПНОСТИ ГОСТ 8736-2014 С ПОСЛОЙНЫМ ТРАМБОВАНИЕМ - 200ММ/ УПЛОТНЕННЫЙ ГРУНТ
2.		БРУСЧАТКА 100Х200Х60 СЕРАЯ	ПЕШЕХОДНЫЕ ЗОНЫ	341 М2		БРУСЧАТКА 60//СУХАЯ ПЕСЧАНО-ЦЕМЕНТНАЯ СМЕСЬ 50ММ // ЩЕБЕНЬ М1000- 1200 ФР.20-40 ГОСТ 8267-93 С РАСКЛИНЦОВКОЙ - ПО ГОСТУ 25607-2009 150ММ / ГЕОТЕКСТИЛЬНАЯ МЕМБРАНА – 1 СЛОЙ / ПЕСОК СРЕДНЕЙ КРУПНОСТИ ГОСТ 8736-2014 С ПОСЛОЙНЫМ ТРАМБОВАНИЕМ - 200ММ/ УПЛОТНЕННЫЙ ГРУНТ
3.		БРУСЧАТКА 100Х100Х60 СЕРАЯ	ПЛОЩАДИ	251 М2	275 М2	
4.		БРУСЧАТКА 100Х100Х60 БЕЛАЯ	ПЛОЩАДИ	24 М2		
5.		БРУСЧАТКА 200Х200Х60 БЕЛАЯ	ПЛОЩАДИ	43 М2		
6.		ГАЗОН ПОСЕВНОЙ	НОВЫЙ ГАЗОН	2770 М2		ГАЗОН ПОСЕВНОЙ / ПЛОДОРОДНЫЙ СЛОЙ 150 ММ

СПЕЦИФИКАЦИЯ ПОКРЫТИЙ

№ оо	ВИД	НАИМЕНОВАНИЕ	ЗОНА ПРИМЕНЕНИЯ	КОЛ-ВО /ЕД	КОНСТРУКЦИЯ ПИРОГА ПОКРЫТИЯ
7.		БОРДЮР БР 100.20.8 (САДОВЫЙ ОБЛЕГЧЕННЫЙ)	ЗОНЫ ОТДЫХА	374 ПОГ.М.	БОРДЮР / БЕТОН ТЯЖЕЛЫЙ, КЛАСС В15 (М200)/ РАСТВОР ГОТОВЫЙ КЛАДОЧНЫЙ ЦЕМЕНТНЫЙ МАРКИ 100/ ЩЕБЕНЬ М1000-1200 ФР.20-40 ГОСТ 8267-93 С РАСКЛИНЦОВКОЙ ПО ГОСТУ 25607-2009 -100ММ/
8.		БР 100.30.15 БОРТОВОЙ КАМЕНЬ (ДОРОЖНЫЙ)	АВТОМОБИЛЬНЫЕ ПРОЕЗДЫ	50 ПОГ.М	







СПЕЦИФИКАЦИЯ ОЗЕЛЕНЕНИЯ

№ оо	ВИД	НАИМЕНОВАНИЕ	ЗОНА ПРИМЕНЕНИЯ	ШАГ ПОСАДКИ	ВЫСОТА РАСТЕНИЯ	КОЛ-ВО /ЕД
9.		КИЗИЛЬНИК БЛЕСТЯЩИЙ	БУФЕР ПАРКОВОЧНЫХ ЗОН	0,8 М	50 СМ	125 ШТ
10.		ФОРЗИЦИЯ ПРОМЕЖУТОЧНАЯ SPECTABILIS	ЗОНЫ ОТДЫХА	1 М	30-40 СМ	100 ШТ
11.		СПИРЕЯ ЯПОНСКАЯ ГЕНПЕЙ SPIRAEA JAPONICA GENPEI	ЗОНЫ ОТДЫХА	1 М	30-40 СМ	20 ШТ
12.		СПИРЕЯ ЯПОНСКАЯ ГОЛДФЛЕЙМ SPIRAEA JAPONICA GOLDFLAME	ЗОНЫ ОТДЫХА	1 М	30-40 СМ	20 ШТ
13.		СПИРЕЯ ЯПОНСКАЯ ФАРЛАЙТ SPIRAEA JAPONICA FIRELIGHT	ЗОНЫ ОТДЫХА	1 М	30-40 СМ	20 ШТ
14.		ЯБЛОНЯ ДЕКОРАТИВНАЯ НЕДЗВЕЦКОГО MALUS PUMILA NIEDZWETZKYANA	АЛЛЕЙНАЯ ПОСАДКА / БУФЕР	5,8 М	120-150 см	13 ШТ

ВЕДОМОСТЬ ОБОРУДОВАНИЯ И ОСВЕЩЕНИЯ

№ оо	ВИД	НАИМЕНОВАНИЕ	КОЛ-ВО /ЕД	ГАБАРИТЫ	МАТЕРИАЛЫ / ЦВЕТ
15.		СКАМЕЙКА «ГАЛЬКА» ОВАЛЬНАЯ	1 ШТ	1950X460X980ММ ДХВХШ	БЕТОН: СЛОЖНОЙ ФОРМОВКИ, ОТЛИТЫЙ В ЗАВОДСКИХ УСЛОВИЯХ, ПОЛИРОВАННЫЙ. ЦВЕТ: СЕРЫЙ ПОВЕРХНОСТЬ: ГЛАДКИЙ КЛАСС ПРОЧНОСТИ БЕТОНА: В 15, СПОСОБ КРЕПЛЕНИЯ: РАССТАНОВКА
16.		СКАМЕЙКА «ГАЛЬКА» АСИММЕТРИЧНАЯ	1 ШТ	1780X450X1333 ММ ДХВХШ	
17.		СКАМЕЙКА «НОГА» БЕЗ СПИНКИ С НАСТИЛОМ	1 ШТ	1100X400X1100 ММ ДХВХШ	БЕТОН: СЛОЖНОЙ ФОРМОВКИ, ОТЛИТЫЙ В ЗАВОДСКИХ УСЛОВИЯХ, ПОЛИРОВАННЫЙ. ЦВЕТ: ШЛИФОВАННЫЙ НА ГРАВИИ ПОВЕРХНОСТЬ: ГЛАДКИЙ КЛАСС ПРОЧНОСТИ БЕТОНА: В 15, СПОСОБ КРЕПЛЕНИЯ: РАССТАНОВКА НАТУРАЛЬНАЯ ДРЕВЕСИНА 5061 KAISLA VALTTI TIKKURILA (ИЛИ АНАЛОГ)
18.		СКАМЕЙКА «НОГА СО СПИНКОЙ» С НАСТИЛОМ	2 ШТ	1100X740X1100 ММ ДХВХШ	
19.		СКАМЬЯ ПРЯМАЯ СО СПИНКОЙ	14 ШТ	1900x600x735ММ ДxШxВ	ОЦИНКОВАННЫЙ, ТЕРМИЧЕСКАЯ ОКРАСКА ПОЛИЭФИРНОЙ ПОРОШКОВОЙ КРАСКОЙ ВЫКРАС МЕТАЛЛ. КОНСТРУКЦИЙ ПОРОШКОВАЯ КРАСКА RAL 7016 НАТУРАЛЬНАЯ ДРЕВЕСИНА СОСНА 5061 KAISLA VALTTI TIKKURILA (ИЛИ АНАЛОГ) ТИП МОНТАЖА: АНКЕРНЫЙ
20.		СКАМЬЯ ПРЯМАЯ БЕЗ СПИНКИ	3 ШТ	1900x600x450ММ ДxШxВ	

ВЕДОМОСТЬ ОБОРУДОВАНИЯ И ОСВЕЩЕНИЯ

№ оо	ВИД	НАИМЕНОВАНИЕ	КОЛ-ВО /ЕД	ГАБАРИТЫ	МАТЕРИАЛЫ / ЦВЕТ
21.		ИНФОРМАЦИОННЫЙ СТЕНД	1 ШТ	300x1500 мм	ВЫКРАС МЕТАЛЛ. КОНСТРУКЦИЙ ПОРОШКОВАЯ КРАСКА RAL 7016 БЕТОНИРОВАНИЕ В ГРУНТ.
22.		УРНА	4 ШТ	445*620	АРХИТЕКТУРНЫЙ БЕТОН. ОЦИНКОВАННОЕ СЪЁМНОЕ ВЕДРО. ЦВЕТ: ШЛИФОВАННЫЙ НА ГРАВИИ
23.		НАВЕС С КАЧЕЛЯМИ	1 ШТ	6100x3000x2500мм ДхВхШ	ЦЕПЬ: ОЦИНКОВАННАЯ.
24.		НАВЕС	1 ШТ	12000x3000x3000мм ДхВхШ	ВЫКРАС МЕТАЛЛ. КОНСТРУКЦИЙ ПОРОШКОВАЯ КРАСКА RAL 7016 БЕТОНИРОВАНИЕ В ГРУНТ. ДОСКА НАТУРАЛЬНАЯ ДРЕВЕСИНА 5061 KAISLA VALTTI TIKKURILA (ИЛИ АНАЛОГ). ПОЛИКАРБОНАТ СОТОВЫЙ 10ММ МЕТАЛЛПРОФИЛЬ 8СМ
25.		ПАВИЛЬОН КАФЕ-ОСТАНОВКА	1 ШТ	9900x3100x2600мм ДхВхШ	МАТЕРИАЛ МЕТАЛЛ. ДЕРЕВО (ОТДЕЛКА СНАРУЖИ РЕЙКИ), СТЕКЛОПАКЕТ ЧЕРНЫЙ ВСЕСЕЗОННОЕ ИСПОЛЬЗОВАНИЕ
26.		ГРЯДКА	36 ШТ	2000x100x	МЕТАЛЛ

ВЕДОМОСТЬ ОБОРУДОВАНИЯ И ОСВЕЩЕНИЯ

№ оо	ВИД	НАИМЕНОВАНИЕ	КОЛ-ВО /ЕД	ГАБАРИТЫ	МАТЕРИАЛЫ / ЦВЕТ
27.		СТАЛЬНОЙ ФОНАРНЫЙ СТОЛБ «ПОЛО-Э» СО СВЕТИЛЬНИКОМ ВЕРСИЯ: 4.5 М.(80 ВТ)	9 ШТ	4.5 М.(80 ВТ) ВЕС: 49 КГ	ЭЛЕМЕНТЫ: СТАЛЬ. ПОКРЫТ ПОРОШКОВОЙ ПОЛИМЕРНОЙ КРАСКОЙ. СТАНДАРТНЫЙ ЦВЕТ –СЕРЫЙ RAL 7040. СВЕТИЛЬНИК: СВЕТОДИОДНЫЙ СВЕТИЛЬНИК ЭЛЕГАНТ 80 ВТ.
28.		ЗАКЛАДНАЯ ДЕТАЛЬ ДЛЯ ФОНАРНОГО СТОЛБА	9 ШТ	ДИАМЕТР: 170 ММ ВЫСОТА: 600 - 2000 ММ ВЕС: ОТ 8 КГ	ДИАМЕТР СКВАЖИНЫ ПОД ЗАЛИВКУ БЕТОНА: ОТ 120 ДО 150 ММ.
29.	КАБЕЛЬ		130 ПОГ.М.		

ВЕДОМОСТЬ ОБОРУДОВАНИЯ И ОСВЕЩЕНИЯ

ВИД РАБОТ	КОЛ-ВО
ДЕМОНТАЖ МЕТАЛЛ ОГРАЖДЕНИЯ (0.4 М) С ФУНДАМЕНТОМ (0.1 М ГЛУБИНА Ж/Б КОНСТРУКЦИЙ)	100 ПОГ.М
РАЗБОР НЕСТАЦИОНАРНЫХ ПОСТРОЕК ИЗ ДЕРЕВА (САРАЙ) НЕ БОЛЕЕ 3x3x3 М	2 ШТ
СКОС ПОРОСЛИ ВЫС.ДО 2х МЕТРОВ ВЫС.	1400 М2
+ ВЫВОЗ КРУПНОГО МУСОРА С УТИЛИЗАЦИЕЙ НА ВЫШЕПЕРЕЧИСЛЕННЫЕ ПОЗИЦИИ	-

РЕАЛИЗАЦИЯ ФКГС В 2022 ГОДУ

Краткое описание проекта благоустройства, реализованного по программе ФКГС в год, предыдущий году подачи заявки на отбор

В 2022 году был реализован "Петровский парк" по программе Формирование комфортной городской среды, а также часть работ была выполнена при поддержке Комитета по АПК Ленинградской области в рамках программы «Комплексное развитие сельских территорий». На территории появилась парадная входная группа с порталом, освещение, детская площадка с навесом.



КОМАНДА ПРОЕКТА

Люди, принимающие участие в подготовке проекта

Администрация МО Петровское сельское поселение



Алексей Васильевич Левин

Глава администрации
Петровского сельского
поселения

MUSAKA architects



Попова Анита Сергеевна

Главный архитектор MUSAKA
architects



Бикбов Ильнур Раилевич

Главный архитектор MUSAKA
architects